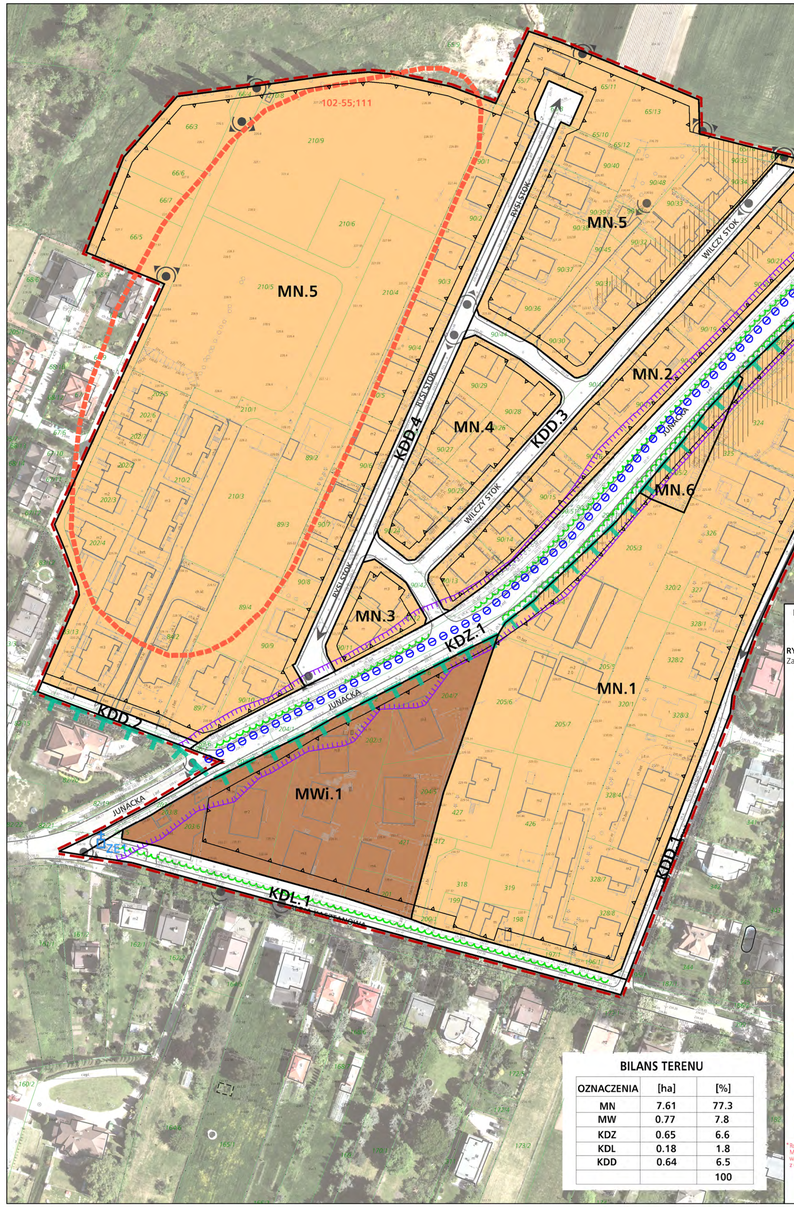

MIEJSCOWY PLAN ZAGOSPODAROWANIA PRZESTRZENNEGO OBSZARU „REJON ULICY JUNACKIEJ"

RYSUNEK PLANU
Załącznik Nr 1 do Uchwały Nr XXIX/464/15 Rady Miasta Krakowa z cnia 4 listopada 2015 r.

ELEMENTY USTALEŃ PLANU:

- granica obszaru objętego planem
- linie rozgraniczające
- nieprzekraczalne linie zabudowy
- przebieg proponowanej trasy rowerowej
- istniejące i projektowane szpalery drzew

OZNACZENIA IDENTYFIKACYJNE TERENÓW O OKREŚLONYM PRZEZNACZENIU ORAZ USTALONYCH ZASADACH I WARUNKACH ZAGOSPODAROWANIA

MN	Tereny zabudowy mieszkaniowej jednorodzinnej (MN.1-MN.6)
MWi	Teren zabudowy mieszkaniowej wielorodzinnej istniejącej (MWi.1)
KDZ	Teren dróg publicznych klasy zbiorczej (KDZ.1)
KDL	Teren dróg publicznych klasy lokalnej (KDL.1)
KDD	Tereny dróg publicznych klasy dojazdowej (KDD.1-KDD.4)

ELEMENTY INFORMACYJNE NIE STANOWIĄCE USTALEŃ PLANU

- oś widokowa
- punkt widokowy
- obiekt ujęty w gminnej ewidencji zabytków
- stanowisko archeologiczne
- granica Bielańsko-Tynieckiego Parku Krajobrazowego
- obszary o spadkach większych lub równych 12% predysponowane do wystąpienia ruchów masowych
- izofona hałasu drogowego LDWN 64db wg mapy akustycznej Krakowa z 2012r

UWAGA:
CAŁY OBSZAR OBJĘTY PLANEM ZNAJDUJE SIĘ W OBSZARZE:
- ARCHEOLOGICZNEJ STREFY OCHRONY KONSERWATORSKIEJ
- NIELUDKOWMIERZWANEGO GŁÓWNEGO ZBIORNIKA WÓD PODZIEMNYCH 450 (DOLINA RZEKI WISŁY)
- ~~OGRANICZONEGO UŻYTKOWANIA DLA LOTNISKA KRAKÓW-BALICE (STREFA NALOTU)~~ *

*Rozstrzygnięcie nadzorcze Nr WN-II.4131.1.39.2015 Wojewody Małopolskiego z dnia 8 grudnia 2015 r. stwierdzające nieważność w części uchwały Nr XXIX/464/15 Rady Miasta Krakowa z dnia 4 listopada 2015 r. w zakresie:
1) w części tekstowej uchwały w zakresie § 8 ust. 11 pkt 2;
2) w części graficznej - w zakresie fragmentu legendy w zakresie słów: - ograniczonego użytkowania dla lotniska Kraków-Balice (strefa nalotu)"

BILANS TERENU

OZNACZENIA	[ha]	[%]
MN	7.61	77.3
MW	0.77	7.8
KDZ	0.65	6.6
KDL	0.18	1.8
KDD	0.64	6.5
		100

skala 1:1000 — 25 0 50m

URZĄD MIASTA KRAKOWA
BIURO PLANOWANIA PRZESTRZENNEGO

Wyrys ze Studium Uwarunkowań i Kierunków Zagospodarowania Przestrzennego Miasta Krakowa z ujednoliconego dokumentu Studium przyjętego 9 lipca 2014r. przez Radę Miasta Krakowa uchwałą Nr CXII/1700/14

KIERUNKI ZAGOSPODAROWANIA WYODRĘBNIONYCH KATEGORII TERENÓW

ELEMENTY KSZTAŁTUJĄCE STRUKTURĘ PRZESTRZENNĄ

ELEMENTY INFORMACYJNE NIE STANOWIĄCE USTALEŃ ZMIANY STUDIUM

USTALENIA STUDIUM DLA OBSZARU W REJONIE SANKTUARIUM BOŻEGO MIŁOSIERDZIA W ŁAGIEWNIKACH

SKALA 1 : 25000 — 500 0 1000m

K1 STRUKTURA PRZESTRZENNA KIERUNKI I ZASADY ROZWOJU
URZĄD MIASTA KRAKOWA - BIURO PLANOWANIA PRZESTRZENNEGO

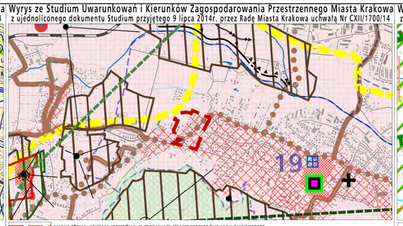

Wyrys ze Studium Uwarunkowań i Kierunków Zagospodarowania Przestrzennego Miasta Krakowa z ujednoliconego dokumentu Studium przyjętego 9 lipca 2014r. przez Radę Miasta Krakowa uchwałą Nr CXII/1700/14

KIERUNKI OCHRONY I KSZTAŁTOWANIA

STREFY OCHRONY KONSERWATORSKIEJ

ELEMENTY INFORMACYJNE NIE STANOWIĄCE USTALEŃ ZMIANY STUDIUM

USTALENIA STUDIUM DLA OBSZARU W REJONIE SANKTUARIUM BOŻEGO MIŁOSIERDZIA W ŁAGIEWNIKACH

SKALA 1 : 25000 — 500 0 1000m

K2 ŚRODOWISKO KULTUROWE KIERUNKI I ZASADY OCHRONY I ROZWOJU
URZĄD MIASTA KRAKOWA - BIURO PLANOWANIA PRZESTRZENNEGO

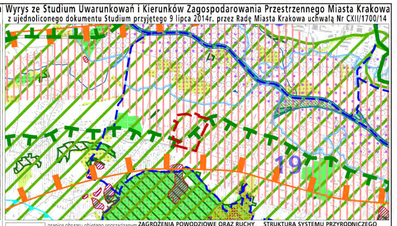

Wyrys ze Studium Uwarunkowań i Kierunków Zagospodarowania Przestrzennego Miasta Krakowa z ujednoliconego dokumentu Studium przyjętego 9 lipca 2014r. przez Radę Miasta Krakowa uchwałą Nr CXII/1700/14

OCHRONA ZŁÓŻ SUROWCÓW I ZASOBÓW WÓD

OCHRONA PRZYRODY

USTALENIA STUDIUM DLA OBSZARU W REJONIE SANKTUARIUM BOŻEGO MIŁOSIERDZIA W ŁAGIEWNIKACH

SKALA 1 : 25000 — 500 0 1000m

K3 ŚRODOWISKO PRZYRODNICZE KIERUNKI I ZASADY OCHRONY I ROZWOJU
URZĄD MIASTA KRAKOWA - BIURO PLANOWANIA PRZESTRZENNEGO

Wyrys ze Studium Uwarunkowań i Kierunków Zagospodarowania Przestrzennego Miasta Krakowa z ujednoliconego dokumentu Studium przyjętego 9 lipca 2014r. przez Radę Miasta Krakowa uchwałą Nr CXII/1700/14

USTALENIA STUDIUM DLA OBSZARU W REJONIE SANKTUARIUM BOŻEGO MIŁOSIERDZIA W ŁAGIEWNIKACH

SKALA 1 : 25000 — 500 0 1000m

K4 SYSTEMY TRANSPORTU KIERUNKI I ZASADY ROZWOJU
URZĄD MIASTA KRAKOWA - BIURO PLANOWANIA PRZESTRZENNEGO

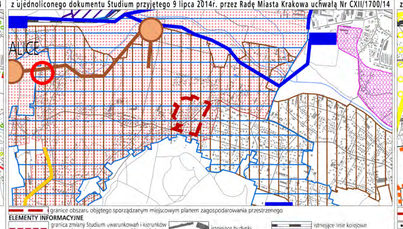

Wyrys ze Studium Uwarunkowań i Kierunków Zagospodarowania Przestrzennego Miasta Krakowa z ujednoliconego dokumentu Studium przyjętego 9 lipca 2014r. przez Radę Miasta Krakowa uchwałą Nr CXII/1700/14

GOSPODARKA ODPADAMI

SYSTEM GAZOWNICZY

CMENTARNICTWO

SYSTEM ELEKTROENERGETYCZNY

SYSTEM ODPROWADZANIA ŚCIEKÓW I WÓD OPADOWYCH

SYSTEM ZAOPATRZENIA W WODĘ

SYSTEM CIEPŁOWNICZY

USTALENIA STUDIUM DLA OBSZARU W REJONIE SANKTUARIUM BOŻEGO MIŁOSIERDZIA W ŁAGIEWNIKACH

SKALA 1 : 25000 — 500 0 1000m

K5 INFRASTRUKTURA TECHNICZNA I KOMUNALNA KIERUNKI I ZASADY ROZWOJU
URZĄD MIASTA KRAKOWA - BIURO PLANOWANIA PRZESTRZENNEGO

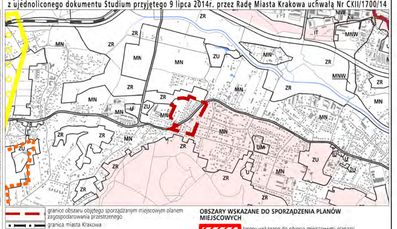

Wyrys ze Studium Uwarunkowań i Kierunków Zagospodarowania Przestrzennego Miasta Krakowa z ujednoliconego dokumentu Studium przyjętego 9 lipca 2014r. przez Radę Miasta Krakowa uchwałą Nr CXII/1700/14

OBSZARY WYBRANYCH UWARUNKOWAŃ

KIERUNKI ZAGOSPODAROWANIA WYODRĘBNIONYCH KATEGORII TERENÓW

USTALENIA STUDIUM DLA OBSZARU W REJONIE SANKTUARIUM BOŻEGO MIŁOSIERDZIA W ŁAGIEWNIKACH

MIEJSCOWE PLANY ZAGOSPODAROWANIA PRZESTRZENNEGO

OBSZARY WSKAZANE DO PRZYGOTOWANIA PROGRAMÓW OPERACYJNYCH

SKALA 1 : 25000 — 500 0 1000m

K6 PLANOWANIE MIEJSCOWE I PROGRAMY OPERACYJNE
URZĄD MIASTA KRAKOWA - BIURO PLANOWANIA PRZESTRZENNEGO