MIEJSCOWY PLAN ZAGOSPODAROWANIA PRZESTRZENNEGO OBSZARU "BRONOWICE MAŁE-TETMAJERA"
RYSUNEK PLANU

Załącznik Nr 1 do Uchwały Nr LIX/813/12
Rady Miasta Krakowa z dnia 24 października 2012 r.

ELEMENTY USTALEŃ PLANU:

- granica obszaru objętego planem
- linie rozgraniczające
- nieprzekraczalna linia zabudowy
- stawy i oczka wodne
- ciek Struga Bronowicka wraz z dopływem
- zasięg ponadnormatywnego oddziaływania hałasem od kolei
- zasięg ponadnormatywnego oddziaływania hałasem od dróg
- przebieg trasy rowerowej
- główne kierunki dostępu do przystanku SKA w zintegrowanym węźle przystankowym
- zasięg obszarów o spadkach powyżej 12% predysponowanych do wystąpienia ruchów masowych
- ujęcie wody podziemnej z utworów jurajskich
- źródło (ujęcie wody pitnej)

PRZEZNACZENIA TERENÓW:

MN	Tereny Zabudowy Mieszkaniowej Jednorodzinnej
MW	Tereny Zabudowy Mieszkaniowej Wielorodzinnej
MN/U	Tereny Zabudowy Mieszkaniowej Jednorodzinnej z Usługą
U	Tereny Zabudowy Usługowej
Uks	Teren Usług Sakralnych
Up	Teren Usług Oświaty
R	Tereny Rolnicze
ZP	Tereny Zieleni Urządzonej
WS	Teren Wód Powierzchniowych Śródlądowych
W	Tereny Infrastruktury Technicznej

TERENY KOMUNIKACJI:

KD/GP	drogi publiczne klasy głównej przyśpieszonej
KD/Z+T	drogi publiczne klasy zbiorczej z tramwajem
KD/Z	drogi publiczne klasy zbiorczej
KD/L	drogi publiczne klasy lokalnej
KD/D	drogi publiczne klasy dojazdowej
KDW	drogi wewnętrzne
KU	Teren Urządzeń Komunikacji
KK	Tereny Kolejowe

- granica archeologicznej strefy ochrony konserwatorskiej
- strefa hydrogeniczna

ELEMENTY WYNIKAJĄCE Z DOKUMENTÓW I DECYZJI WG PRZEPISÓW ODRĘBNYCH:

- A-133 — obiekty wraz z działką wpisane do rejestru zabytków
- EW.12 — obiekty ujęte w ewidencji zabytków
- granica układu ruralistycznego dawnej wsi Bronowice Małe wpisanego do gminnej ewidencji zabytków
- 102-56;177 — stanowiska archeologiczne
- granica Tenczyńskiego Parku Krajobrazowego
- granica otuliny Tenczyńskiego Parku Krajobrazowego
- granica otuliny Bielańsko-Tynieckiego Parku Krajobrazowego
- obszary występowania osuwisk
- pomnik przyrody
- zasięg terenu ochrony pośredniej strefy ochronnej dla ujęcia wody powierzchniowej z rzeki Rudawy
- 383 / 380 — zasięgi powierzchni ograniczających lotniska Kraków-Balice
- TZ — zasięg strefy z obszaru ograniczonego użytkowania dla lotniska Kraków - Balice
- tereny zamknięte
- granica strefy sanitarnej istniejącego cmentarza - 50m
- granica strefy sanitarnej istniejącego cmentarza - 150m

ELEMENTY INFORMACYJNE NIE BĘDĄCE USTALENIAMI PLANU:

- granica administracyjna Miasta Krakowa
- punkty widokowe
- ciągi widokowe
- otwarcia widokowe
- Szlak Twierdzy Kraków
- spacerowy szlak kulturowy Bronowice Małe - Mydlniki
- orientacyjna granica głównego zbiornika wód podziemnych GZWP 450
- obszar źródliskowy

tereny dla których orzeczenie Wojewódzkiego Sądu Administracyjnego w Krakowie z dnia 17 maja 2013 r. (sygn. akt II SA/Kr 261/13) stwierdzające nieważność części miejscowego planu zagospodarowania przestrzennego obszaru "Bronowice Małe - Tetmajera" jest prawomocne w zakresie dotyczącym terenu KD/L5

25 0 50 100 m
SKALA 1:2000

URZĄD MIASTA KRAKOWA
BIURO PLANOWANIA PRZESTRZENNEGO
WRZESIEŃ 2012

BILANS TERENÓW
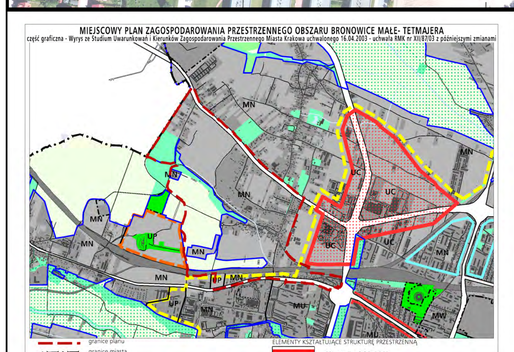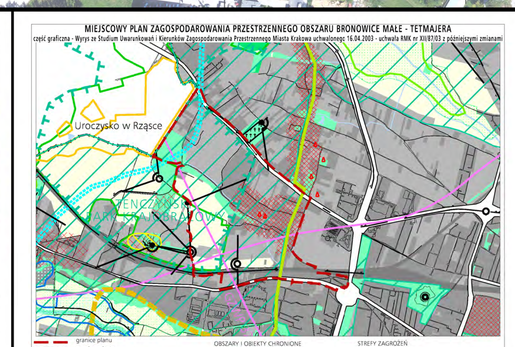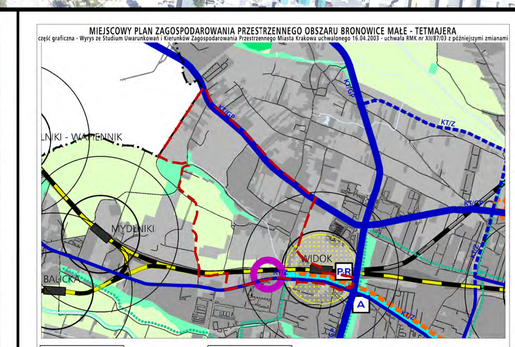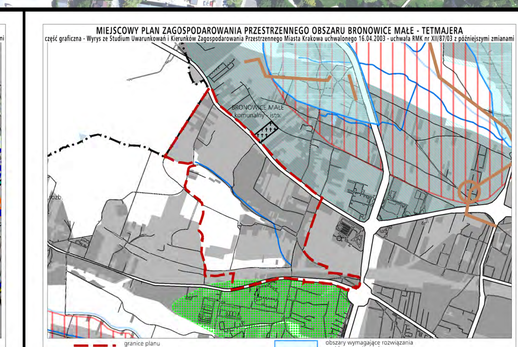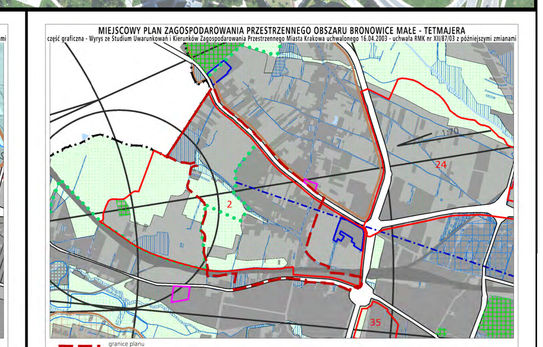
	powierzchnia [m]	udział procentowy [%]
KD/D	72569.75	3.85
KD/GP	68702.75	3.64
KD/L	57041.70	3.03
KD/Z	21139.55	1.12
KD/Z+T	23929.05	1.27
KDW	12453.56	0.66
KK	8113.54	0.43
KU	2737.42	0.15
MN	796284.43	42.24
MN/U	154810.37	8.21
MW	49391.32	2.62
R	284513.56	15.09
TK	59118.16	3.14
U	102788.77	5.45
Uks	18163.94	0.96
Up	11318.69	0.60
W	1062.26	0.06
WS	20412.60	1.08
ZP	120778.60	6.41
	1885330.02	100.00