









**MIEJSCOWY PLAN ZAGOSPODAROWANIA PRZESTRZENNEGO OBSZARU "POSZERZENIE CMENTARZA PRĄDNIK CZERWONY"
PROGNOZA ODDZIAŁYWANIA NA ŚRODOWISKO**

LEGENDA:






GŁÓWNE UWARUNKOWANIA

-  granica miasta
-  strefa 150m od istniejącej zabudowy
-  otwory badawcze








ELEMENTY USTALEŃ PLANU

-  granica obszaru objętego planem
-  linie rozgraniczające
-  teren cmentarza - etap I
-  teren cmentarza - etap II
-  tereny dróg publicznych klasy dojazdowej











ELEMENTY WYNIKAJĄCE Z DOKUMENTÓW I DECYZJI WG PRZEPIŚÓW ODRĘBNYCH

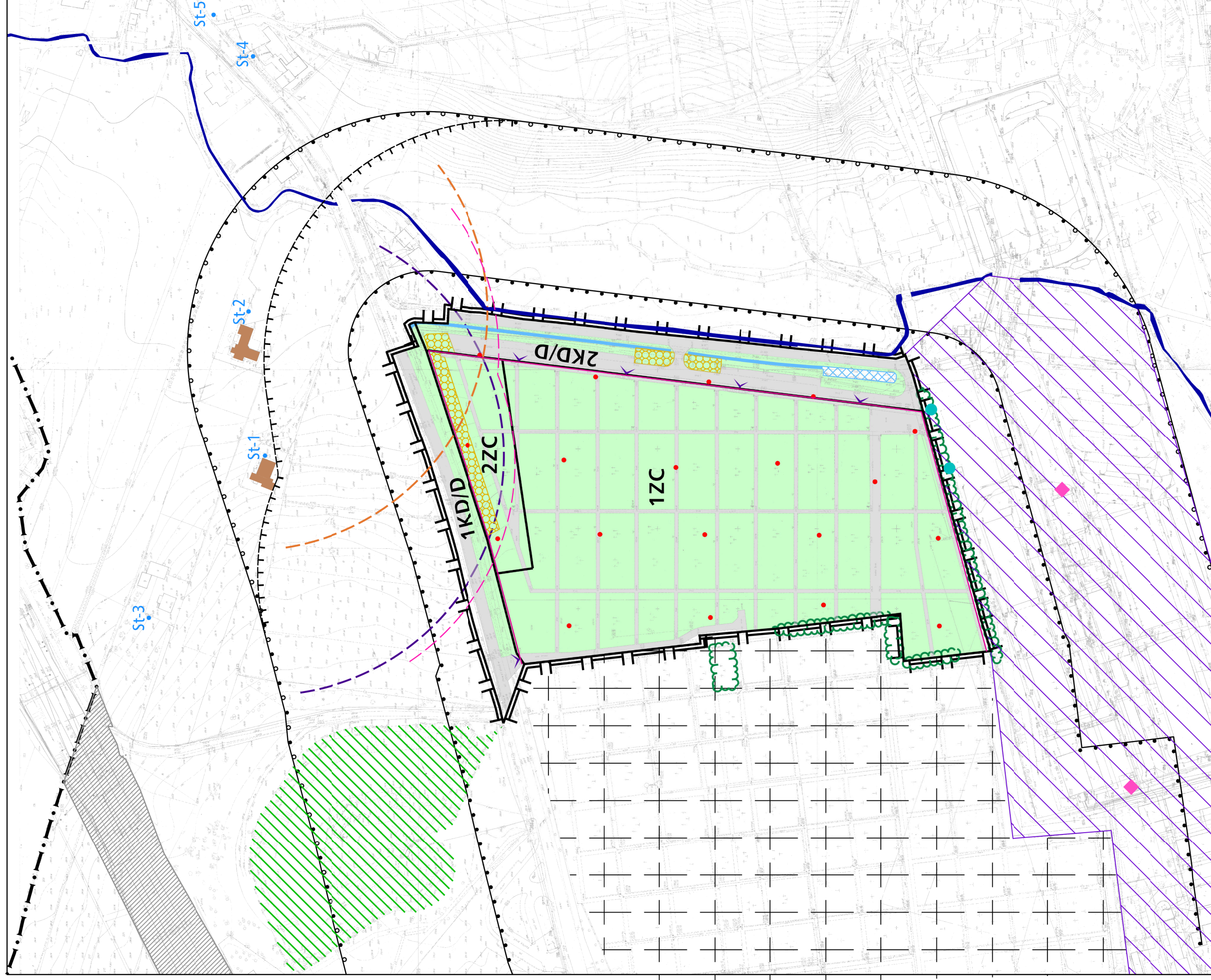
-  granica strefy sanitarnej rozbudowywanej części cmentarza - 50 m
-  granica strefy sanitarnej rozbudowywanej części cmentarza - 150 m - etap I
-  granica strefy sanitarnej rozbudowywanej części cmentarza - 150 m - etap II
-  zasięg odległości 150m od istniejącej studni St-1
-  zasięg odległości 150m od istniejącej studni St-2

ZAINWESTOWANIE I UŻYTKOWANIE TERENU

-  nawierzchnie utwardzone
-  ogrodzenie cmentarza
-  wejścia na cmentarz
-  powierzchnie biologicznie czynne porośnięte roślinnością zielną
-  rowy odwadniające
-  zbiorniki odprowadzające wody deszczowe
-  nasadzenia drzew i krzewów

ZAINWESTOWANIE TERENU W NAJBLIŻSZYM SĄSIEDZTWIE

-  budynki mieszkalne w odległości do 150 m od granicy planu
-  istniejący cmentarz
-  bazy, składowiska, magazyny
-  Fort Suddól
-  tereny kolejowe
-  ciek Suddól
-  grupy i szpalery drzew
-  pomniki przyrody
-  maszty telefonii komórkowej
-  studnie



skala 1:2000
URZĄD MIASTA KRAKOWA
BIURO PLANOWANIA PRZESTRZENNEGO
LIPIEC 2008