








# MIEJSCOWY PLAN ZAGOSPODAROWANIA PRZESTRZENNEGO DLA OBSZARU ZAKRZÓWKA

Rys.4 Waloryzacja przyrodnicza obszaru na podstawie Mapy roślinności rzeczywistej Miasta Krakowa

-  granica planu
-  stanowiska roślin chronionych
-  Obszary o najwyższych walorach przyrodniczych
-  Obszary o wysokich walorach przyrodniczych
-  Obszary cenne pod względem przyrodniczym
-  Obszary o przeciętnych walorach przyrodniczych
-  Obszary silnie przekształcone



URZĄD MIASTA KRAKOWA  
BIURO PLANOWANIA PRZESTRZENNEGO  
LUTY 2008

