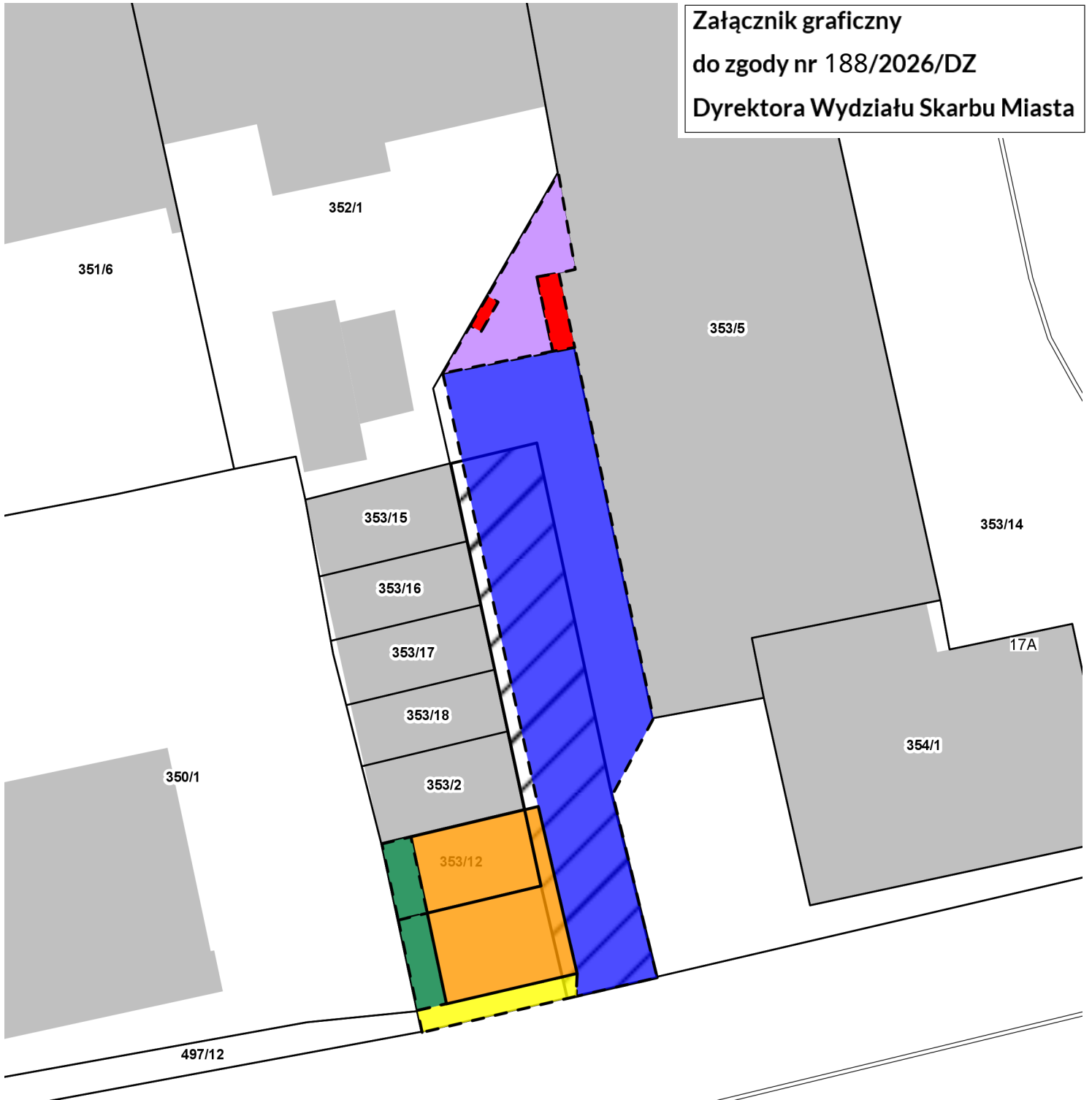









Załącznik graficzny  
do zgody nr 188/2026/DZ  
Dyrektora Wydziału Skarbu Miasta



Mosiężnica

772

Skala: 1:250

- Teren przeznaczony do dzierżawy:  
działka nr 353/12 oraz część działki nr 353/14, obr. 5 – Śródmieście  
z przeznaczeniem do korzystania na cele:
-  - miejsca postojowe
  -  - zieleń (zieleń do 1000 m2 włącznie)
  -  - utwardzona skarpa (dojście)
  -  - droga dojazdowa/plac manewrowy
  -  - teren utwardzony z dojściem do śmietników (dojście)
  -  - teren pod pojemnikami na odpady (wiata śmietnikowa)
-  - przebieg służebności przechodu i przejazdu  
po terenie działki nr 353/14, obr. 5 – Śródmieście