

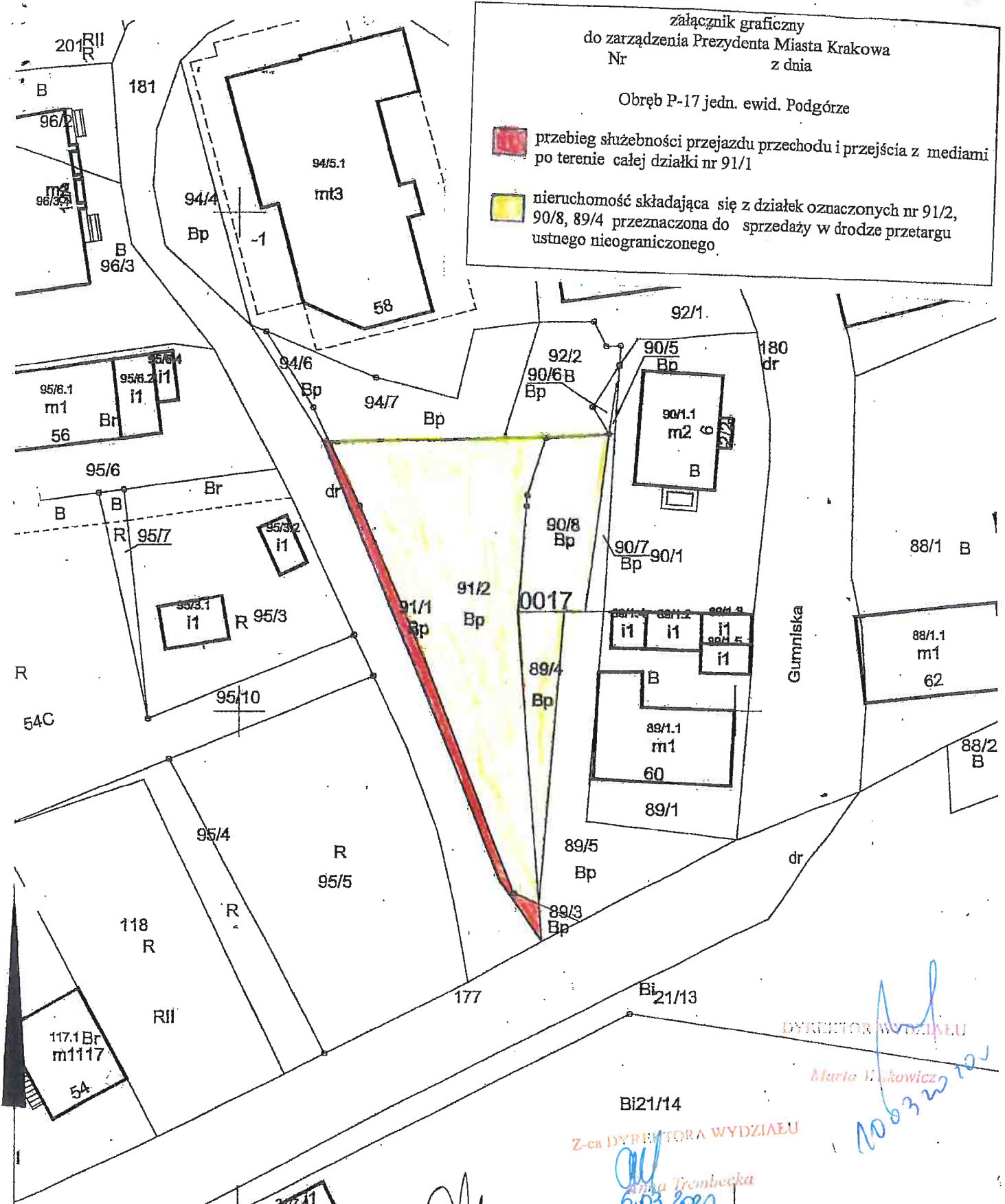


załącznik graficzny
do zarządzenia Prezydenta Miasta Krakowa
Nr

Obręb P-17 jedn. ewid. Podgórze

-  przebieg służebności przejazdu przechodu i przejścia z mediami po terenie całej działki nr 91/1
-  nieruchomość składająca się z działek oznaczonych nr 91/2, 90/8, 89/4 przeznaczona do sprzedaży w drodze przetargu ustnego nieograniczonego



DYREKTOR WYDZIAŁU

Marta Wolkowicz
10032020

Bi21/14

Z-ca DYREKTORA WYDZIAŁU

Anna Trzebicka
6.03.2020

INSPEKTOR

KIEROWNIK REFERATU
Lucyna Majcherowicz
Magdalena Szczepańska
6 MAR 2020

MAPA EWIDENCYJNA

województwo: małopolskie
powiat: M. Kraków
jedn. ewid.: Podgórze
obręb: 0017
nr działki: 89/4, 90/8, 91/1, 91/2
sekcja: 7.125.11.20.4.4
arkusz mapy w KUL:
skala: 1:500
układ współrzędnych: 2000
stan na dzień: 29-11-2019
wykonano przez: Katarzyna Potyrała

PREZYDENT MIASTA KRAKOWA

GD-10.6642-23485-2019

Poświadczam się zgodność niniejszej kopii z treścią materiału państwowego zasobu geodezyjnego i kartograficznego	
Organ prowadzący państwowy zasób geodezyjny i kartograficzny	PREZYDENT MIASTA KRAKOWA
Nazwa materiału zasobu	mapa ewidencyjna
Identyfikator ewidencyjny materiału zasobu	3546-356/2011
Data wykonania kopii	z up. PREZYDENTA MIASTA KRAKOWA 29.11.2019
Imię, nazwisko i podpis osoby reprezentującej organ	<i>Katarzyna Potyrała</i> Inspektor Wydział Geodezji

Niniejsza mapa ewidencyjna jest wyodrębnieniem z bazy danych państwowego zasobu geodezyjnego i kartograficznego, która powstała na podstawie pomiaru bezpośredniego oraz digitalizacji mapy ewidencyjnej.