

 **Kraków**



RAPORT 2018

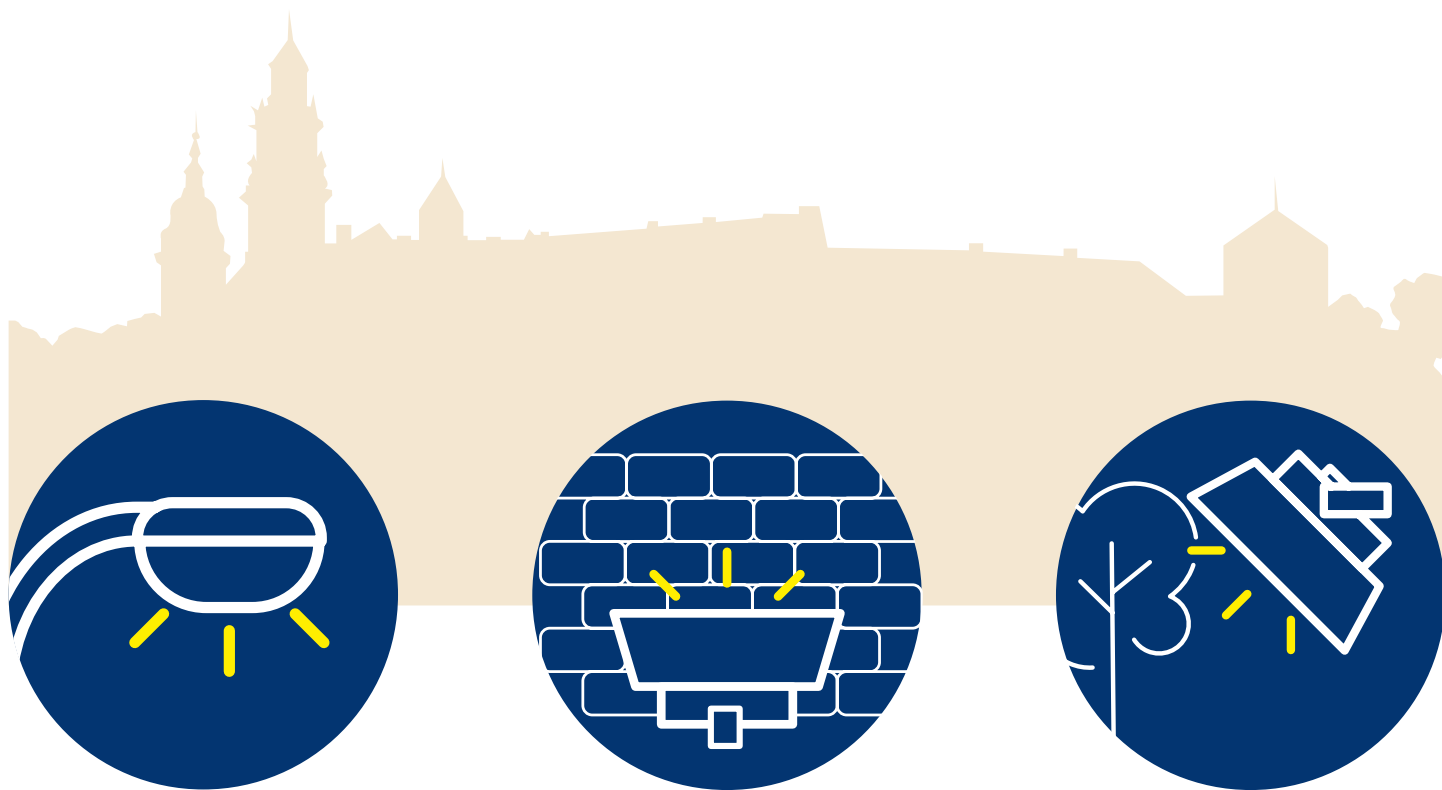
Zarząd Dróg Miasta Krakowa
Zarząd Transportu Publicznego



1 listopada 2018 r. z Zarządu Infrastruktury Komunalnej i Transportu wyodrębniono **Zarząd Dróg Miasta Krakowa, Zarząd Transportu Publicznego** oraz **Wydział Miejskiego Inżyniera Ruchu Urzędu Miasta Krakowa**. Niniejszy raport podsumowuje działalność ZIKiT przed i w trakcie reorganizacji.



Rozświetlone bulwary



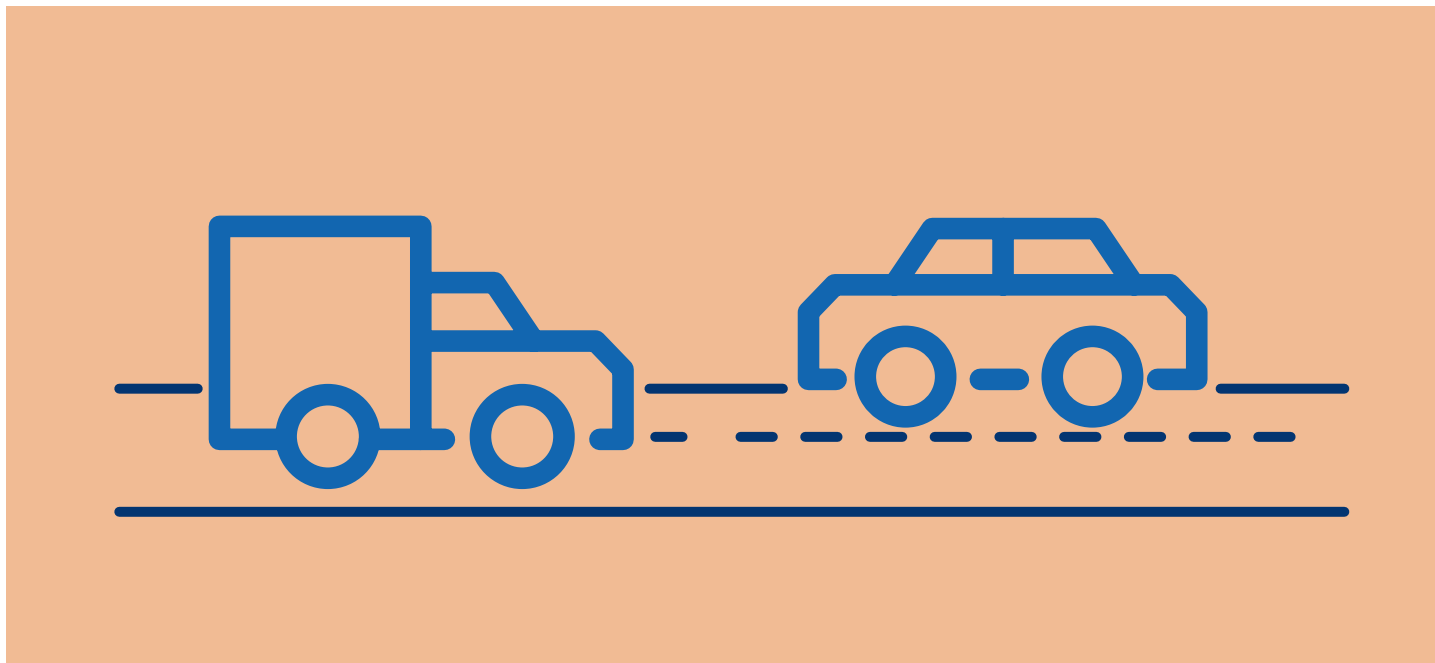
**Montaż 216
latarni typu LED
ISLA**

**Podświetlenie
zabytkowych murów
bulwarów**

**Podświetlenie
drzew
na bulwarach**


W 2018 r. kontynuowano prace związane z budową oświetlenia i iluminacji oraz kanalizacji teletechnicznej na Bulwarach Wiślanych. Montaż słupów oświetleniowych z oprawami oraz naświetlaczy Led przeprowadzono na Bulwarach: **Inflanckim, Rodła, Wołyńskim, Tynieckim, Poleskim** oraz **Podolskim** z częścią **Bulwaru Lotników Alianckich**.

Przebudowa ulic:



- > za około 3 mln zł - przebudowa **ulicy Cechowej** na odcinku od Łużyckiej do Niebieskiej (ok. 600 m);
- > ponad 2,7 mln zł - budowa **ulicy Taklińskiego** wraz z korektą łuku tej ulicy, w ramach prac budowa przystanków autobusowych, roboty związane z oświetleniem oraz kanalizacją opadową.


Realizacja „Programu budowy chodników”:



- > przy **ulicy Wyciąskiej** za 669 tys. zł;
- > przy **ulicy Centralnej** za 160 tys. zł;
- > na odcinku od ulicy Władysława Jagiełły do Leszka Białego za 116 tys. zł;
- > przy **ulicy Łutnia** za 654 tys. zł;
- > przy **ulicy Rzebika** za 308 tys. zł.

Budowa dróg dla rowerów:

W mieście do dyspozycji rowerzystów jest **6 tys. stojaków**.
W 2018 roku zamontowano przy szkołach **70 stojaków dla hulajnóg**.




- > wzdłuż **ulicy Nowohuckiej** od ulicy Saskiej do Koszykarskiej, od wiaduktu do ronda Dywizjonu 308 oraz odcinek od ronda Dywizjonu 308 do ulicy Stanisławy Celińskiej (2,45 km);
- > od **ulicy Powstańców wzdłuż Piasta Kołodzieja, Srebrnych Orłów, Wiślickiej** (4,1 km);
- > wzdłuż **ulicy Zakopiańskiej** od pętli w Łagiewnikach do ulicy św. Siostry Faustyny (650 m).

Remonty dróg i chodników

Ponad **80 tys. m²** chodników
(np. na ul. Staropolskiej – 2 780 m²)

Około **390 tys. m²** nowej nawierzchni jezdni
(np. na al. Jana Pawła II – 16 838 m²)



Na remonty dróg i chodników
wydano ponad **74 mln zł**

Remonty mostów i obiektów inżynierskich



Wiadukt w ciągu
ul. Doktora Twardego



Murek os. Słoneczne 9



Wiadukt nad linią kolejową
w ciągu ul. Nowohuckiej

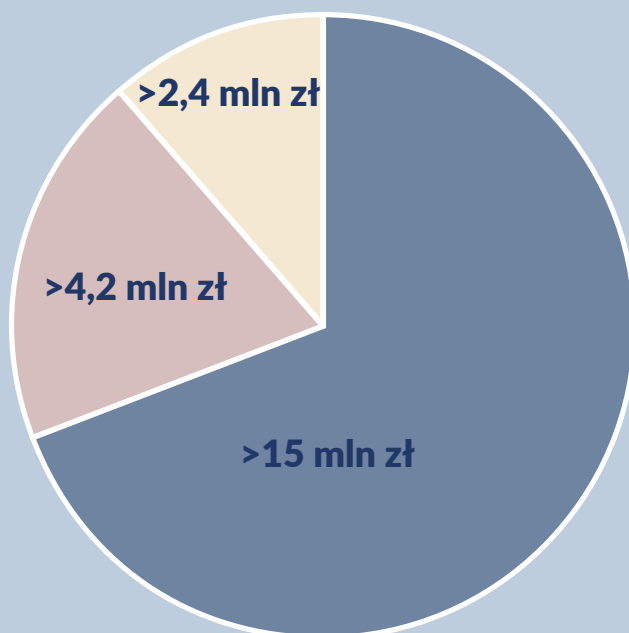


Mur w ciągu ul. Księcia Józefa



Infrastruktura tramwajowa

Ponad **21 mln zł**
na utrzymanie
infrastruktury
tramwajowej



LEGENDA

■ na tory ■ na sieć trakcyjną ■ na podstacje trakcyjne i układ zasilania trakcji

W 2018 wykonano m.in.:

- > naprawę przejazdu drogowego na skrzyżowaniu ulic Kuklińskiego i Powstańców Wielkopolskich;
- > naprawę torowiska tramwajowego w **ulicy Bieńczyckiej**;
- > wymianę zwrotnicy na węźle Łagiewniki;
- > naprawę przejazdu drogowego na skrzyżowaniu al. Solidarności i ulicy Bulwarowej wraz z wymianą szyn;
- > podbijanie stabilizacyjne **al. Pokoju** i **ulicy Broniewskiego**.

Szlifowanie falistego zużycia szyn –
21 395 metrów pojedynczego toru

Podbijanie stabilizacyjne –
11 844 metrów pojedynczego toru

Wymiana szyn – **2 377 metrów** bieżących szyny



Wymiana podkładów – **1 499 szt.**

Wymiana krzyżownic – **5 szt.**

Wymiana zwrotnic – **10 szt.**

Infrastruktura dla pieszych - przykładowe działania

Innowacyjne rozwiązanie na przejściu na **ulicy Armii Krajowej**.

Sygnalizacja przy **ulicy Bieńczykiej** na wysokości wjazdu do osiedla Kolorowego.



Przejście z sygnalizacją na **ulicy Zakopiańskiej** na wysokości skrzyżowania z ulicą Kościuszkowców.


Rower miejski Wavelo

165 stacji

939 288 wypożyczeń

3 441 592 przejechanych kilometrów

1500 rowerów miejskich Wavelo (w zimie **500**)



Najpopularniejsze stacje:

Pawia, Teatr Bagatela, Plac Wszystkich Świętych, Plac Wolnica,
Miasteczko Studenckie AGH, Rondo Mogilskie.

Maksymalizacja Komunikacji Miejskiej

Od 8 stycznia 2018 roku na krakowskie ulice wyjechało więcej autobusów i tramwajów.

Więcej




+50 autobusów | +30 tramwajów



Tramwaje kursowały z częstotliwością: co 5; 7,5 lub 15 minut.

- Uruchomiono nowe połączenia autobusowe:
- > linia 114 (Pod Fortem – Chełmońskiego Pętla);
 - > linia 163 (Rząka – Osiedle Piastów);
 - > linia 413 (Na Załączu – Rondo Czyżyńskie).

Wzmocnienia aglomeracyjne



Wiaty przystankowe

W 2018 roku wymieniano i stawiano nowe wiaty przystankowe.

W sumie **69**, w tym **45** zostało wymienionych, a **24** to całkiem nowe.

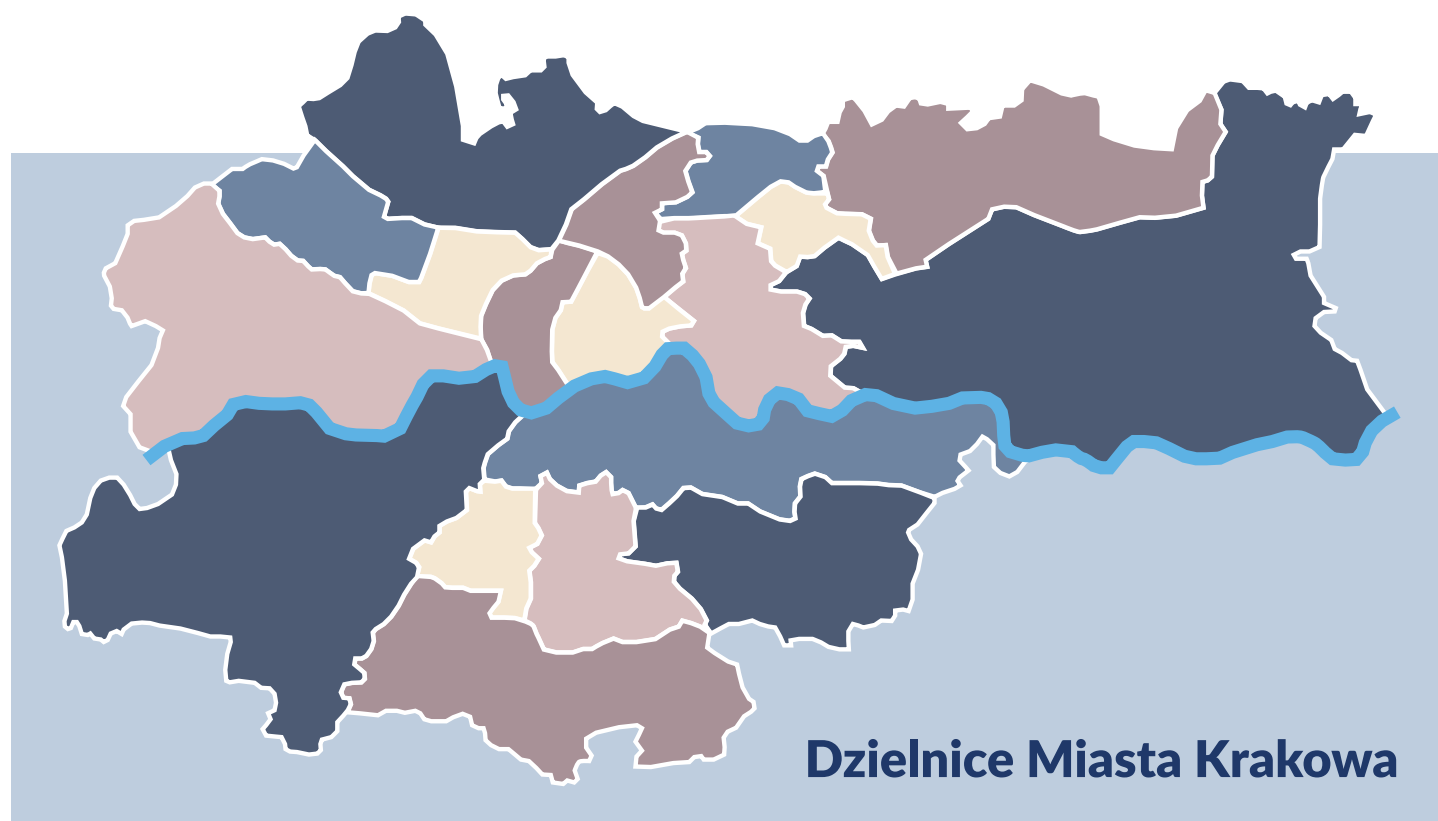


Dodatkowo zamontowano **19** „zregenerowanych” zadaszeń.

Aktywnie w dzielnicach

Na zadania inwestycyjne w dzielnicach wydano **ponad 2,6 mln zł**. Wśród zadań: dobudowa oświetlenia w ulicy Bosackiej; rewitalizacja Placu Niepodległości; budowa parkingu przy ulicy Ciepłowniczej.

Na remonty dróg, chodników i budowę oświetlenia wydano **ponad 15 mln zł**. Wyremontowano chodniki przy ulicy Wystouchów, Halszki. Nowa nawierzchnia wraz z miejscami postojowymi pojawiły się w ulicach Łęczyckiej i Popielidów.



Realizacja programu „Nowa Huta dziś!”

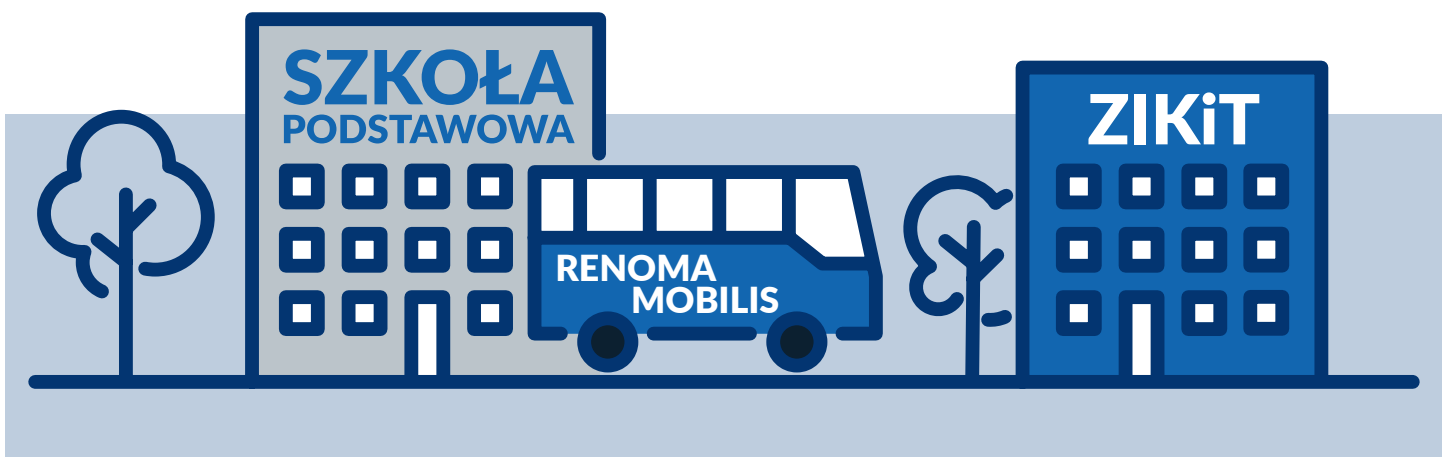


Ostatecznie zrealizowano **24 zadania** na kwotę **2 mln zł**. Wśród nich:

- > wymiana oświetlenia na Plantach Mistrzejowickich;
- > remont nakładkowy na ulicy Godebskiego;
- > remont chodnika na os. Kolorowym (blok 12 do budynku Marten);
- > wymiana opraw lamp parkowych na ledowe na Plantach Bieńczyckich.

Działania edukacyjne

W Akademii Mobilności ZIKiT uczestniczyło blisko **500 uczennic i uczniów** z krakowskich szkół.



Uczestnicy lekcji mobilności odbierani byli bezpośrednio ze szkoły, dzięki uprzejmości **firmy Mobilis**. W trakcie jazdy autobusem zapoznawali się z najważniejszymi zasadami związanymi z podróżą w Komunikacji Miejskiej. Dzieci miały możliwość spotkania i rozmowy z umundurowanymi kontrolerami z **firmy Renoma**. W siedzibie jednostki mogły zajrzeć do najważniejszego miejsca - **Centrum Sterowania Ruchem**.



Zarząd Dróg Miasta Krakowa

31-586 Kraków
ul. Centralna 53
tel. +48 12 616 7000
sekretariat@zdmk.krakow.pl
www.zdmk.krakow.pl

Zarząd Transportu Publicznego
w Krakowie

31-072 Kraków
ul. Wielopole 1
tel. +48 12 616 8602
sekretariatdt@ztp.krakow.pl
www.ztp.krakow.pl