

Załącznik nr 1

Druk nr 338
PROJEKT ZARZĄDU

Referent.....

Opinia Komisji Gospodarki Komunalnej

UCHWAŁA Nr

w sprawie zbycia działki nr 267/3 przy ul. Bronowickiej

Na podstawie § 4 pkt 5 lit. 1 Statutu Dzielnicy VI stanowiącego załącznik nr 6 do uchwały Nr LXVII/660/96 Rady Miasta Krakowa z dnia 18.12.1996 r. w sprawie organizacji i zakresu działania dzielnic (tekst jednolity: Dziennik Urzędowy Województwa Małopolskiego z dnia 6 listopada 2002 r. Nr 243, poz. 3278, zm.: uchwała Nr CV/1060/06 Rady Miasta Krakowa z dnia 29 marca 2006 r. oraz Nr CX/1107/06 z dnia 24 maja 2006 r.) oraz na wniosek znak: **GS-01.6840.2.47.2013 z dnia 12.03.2014 r.** Rada Dzielnicy VI Bronowice uchwala, co następuje:

§ 1

Opiniuje się negatywnie zbycie działki nr 267/3/3 obr. 2 Krowodrza przy ul. Bronowickiej celem poprawy warunków zagospodarowania nieruchomości przyległej składającej się z działki nr 268 z uwagi na brak rozstrzygnięcia w zakresie służebności przejazdu i przechodu na rzecz każdorazowego właściciela działki nr 269.

§ 2

Uchwała wchodzi w życie z dniem podjęcia.

Uzasadnienie:

O opinię wystąpił Wydział Skarbu Miasta

PRZEWODNICZĄCY
RADY I ZARZĄDU DZIELNICY VI
BRONOWICE
B. Smok
Bogdan Smok

UCHWAŁA Nr

w sprawie warunków zabudowy dla inwestycji: „Budowa budynku usługowego o funkcji sportowej przy ul. Zarudawie w Krakowie”

Na podstawie § 4 pkt. 5 lit. j Statutu Dzielnicy VI stanowiącego załącznik nr 6 do uchwały Nr LXVII/660/96 Rady Miasta Krakowa z dnia 18.12.1996 r. w sprawie organizacji i zakresu działania dzielnic (tekst jednolity: Dziennik Urzędowy Województwa Małopolskiego z dnia 6 listopada 2002 r. Nr 243, poz. 3278, zm.: uchwała Nr CV/1060/06 Rady Miasta Krakowa z dnia 29 marca 2006 r. oraz Nr CX/1107/06 z dnia 24 maja 2006 r.) oraz na wniosek Wydziału Architektury i Urbanistyki znak: **AU-02-7.6730.2.331.2014.MKA z dnia 11.03.2014 r.** Rada Dzielnicy VI Bronowice uchwala, co następuje:

§ 1

Opiniuje się pozytywnie zamierzenie inwestycyjne pn.: „Budowa budynku usługowego o funkcji sportowej z zapleczem, drogi dojazdowej, parkingu oraz rozbudowa sieci wodociągowej na działkach nr 341/2, 466/1, 415/2 obr. 6 Krowodrza, rozbudowa sieci kanalizacji opadowej na działkach nr 432/2, 339/5, 341/1, 341/2, 342/2 obr. 6 Krowodrza, budowa zjazdu z działki drogowej nr 465/1 obr. 10 Krowodrza, ul. Zarudawie w Krakowie”.

§ 2

Uchwała wchodzi w życie z dniem podjęcia.

Uzasadnienie:

O opinię wystąpił Wydział Architektury i Urbanistyki UMK.

UCHWAŁA Nr

w sprawie warunków zabudowy dla inwestycji: „Budowa budynku usługowo-handlowego przy ul. Zarzecze w Krakowie”

Na podstawie § 4 pkt. 5 lit. j Statutu Dzielnicy VI stanowiącego załącznik nr 6 do uchwały Nr LXVII/660/96 Rady Miasta Krakowa z dnia 18.12.1996 r. w sprawie organizacji i zakresu działania dzielnic (tekst jednolity: Dziennik Urzędowy Województwa Małopolskiego z dnia 6 listopada 2002 r. Nr 243, poz. 3278, zm.: uchwała Nr CV/1060/06 Rady Miasta Krakowa z dnia 29 marca 2006 r. oraz Nr CX/1107/06 z dnia 24 maja 2006 r.) oraz na wniosek Wydziału Architektury i Urbanistyki znak: **AU-02-4.6730.2.768.2013.JPR z dnia 31.03.2014 r.** Rada Dzielnicy VI Bronowice uchwala, co następuje:

§ 1

Opiniuje się negatywnie zamierzenie inwestycyjne pn.: „Budowa budynku usługowo-handlowego z pokojami hotelowymi wraz z częścią sportowo-rekreacyjną oraz odnowa biologiczną (baza rekreacyjno-sportowa) zlokalizowanego na działce nr 230/47 oraz części dz. nr 270/42 obr. 6. Krowodrza przy ul. Zarzecze w Krakowie” z uwagi na, że:

1. Proponowana zabudowa nie nawiązuje swoją wysokością do sąsiadujących domków jednorodzinnych,
2. Przystłoni widok na Park „Młynówka Królewska” psując tym samym krajobraz tego terenu.

§ 2

Uchwała wchodzi w życie z dniem podjęcia.

Uzasadnienie:

O opinię wystąpił Wydział Architektury i Urbanistyki UMK.

PRZEWODNICZĄCY
RADY I ZARZĄDU DZIELNICY VI
BRONOWICE
B. Smok
Bożena Smok

UCHWAŁA Nr

w sprawie warunków zabudowy dla inwestycji: „Budowa zespołu budynków mieszkalnych wielorodzinnych przy ul. Bandtkiego w Krakowie”

Na podstawie § 4 pkt. 5 lit. j Statutu Dzielnicy VI stanowiącego załącznik nr 6 do uchwały Nr LXVII/660/96 Rady Miasta Krakowa z dnia 18.12.1996 r. w sprawie organizacji i zakresu działania dzielnic (tekst jednolity: Dziennik Urzędowy Województwa Małopolskiego z dnia 6 listopada 2002 r. Nr 243, poz. 3278, zm.: uchwała Nr CV/1060/06 Rady Miasta Krakowa z dnia 29 marca 2006 r. oraz Nr CX/1107/06 z dnia 24 maja 2006 r.) oraz na wniosek Wydziału Architektury i Urbanistyki znak: **AU-02-8.6730.2.301.2014.MMY z dnia 27.03.2014 r.** Rada Dzielnicy VI Bronowice uchwala, co następuje:

§ 1

Opiniuje się negatywnie zamierzenie inwestycyjne pn.: „Budowa zespołu budynków mieszkalnych wielorodzinnych (do dziewięciu budynków) z garażami podziemnymi, naziemnymi miejscami postojowymi, utwardzonymi dojazdami i dojazdami, zbiornikiem retencyjnym na działkach nr 437/26, 437/24 obr. 2 Krowodrza wraz ze zjazdem z działki nr 437/18 obr. j.w. przy ul. Bandtkiego w Krakowie” z uwagi na:

1. Ulice Bandtkiego i Zapolskiej nie są w stanie przyjąć zwiększonego ruchu drogowego z uwagi na niewystarczającą przepustowość w/w ulic i całego układu przyległego,
2. Inwestycja w żaden sposób nie nawiązuje swoim charakterem do otoczenia, w którym znajdują się domy jednorodzinne i wielorodzinne o niskiej intensywności zabudowy,
3. Na działce, na której inwestor zamierza wybudować bloki mieszkalne znajduje się zaprojektowany i wybudowany w latach 60-tych park, z którego korzystają osoby niewidome i stanowi on naturalną otulinę Parku „Młynówka Królewska”,
4. Na działkach nr 437/24 i 437/23 występuje 21 gatunków chrząszczy z rodzin biegaczowatych z czego 3 gatunki zgodnie z Rozporządzeniem Ministra Środowiska z dnia 12 października 2011 r. w sprawie ochrony gatunkowej zwierząt (Dz. U. z 2011 r. Nr 237, poz. 1419) uznawane są za gatunki chronione w Polsce.

§ 2

Integralną część uchwały stanowi załącznik, w którym przedstawiono ekspertyzę dotyczącą zieleni pod kątem określenia występowania na ww. obszarze przyległym do terenu Parku Młynówki Królewskiej, chronionych roślin i zwierząt.

§ 3

Uchwała wchodzi w życie z dniem podjęcia.

Uzasadnienie:

O opinię wystąpił Wydział Architektury i Urbanistyki UMK.

Dr Tomasz Skalski
Instytut Zoologii
Uniwersytet Jagielloński
Ul. Gronostajowa 9
tomasz.skalski@uj.edu.pl


Kraków, 05.10.2013

EKSPERTYZA DOTYCZĄCA ZIELENI POD KĄTEM OKREŚLENIA WYSTĘPOWANIA NA WW. OBSZARZE PRZYLEGŁYM DO TERENU PARKU MŁYNÓWKI KRÓLEWSKIEJ, CHRONIONYCH ROŚLIN I ZWIERZĄT

Ze względu na kompetencje autora, raport dotyczy inwentaryzacji przyrodniczej w oparciu o dwie grupy taksonomiczne: ssaki oraz chrząszcze z rodziny biegaczowatych (Carabidae).

Obszary zielone na terenach miejskich stanowią ważny element pozwalający na utrzymanie różnorodności biologicznej poddawanej antropopresji związanej z rozwojem każdej aglomeracji. Obszary gdzie występują fragmenty drzewostanów stanowią z reguły miejsca o charakterze refugialnym, gdzie wciąż występuje wiele gatunków występujących wcześniej w naturalnych ekosystemach. Ich możliwości przeżycia w danym płacie roślinnym zależy zarówno od wielkości płata jak i jego łączności z innymi terenami o podobnym charakterze. Stąd olbrzymia rola niewielkich fragmentów terenów niezurbanizowanych jako korytarze ekologiczne dla żyjących w danym miejscu organizmów żywych.


W związku z pismem otrzymanym od Stowarzyszenia Mieszkańców Bronowic, z dnia 25.07.2013 r. w sprawie ekspertyzy przyrodniczej dla terenu położonego na działkach nr 414, 415, 436/3, 437/18, 437/23, 437/24, 449, 450-458, 773,769/15 obr. 2 Krowodrza podjęto badania terenowe mające na celu inwentaryzację zwierząt występujących na obszarach zielonych na obszarze tzw. „Parku Sanelu”. Ze względu na możliwość dotarcia do odpowiednich miejsc inwentaryzacyjnych, obserwacje prowadzone były w pasie około 20 m od ulicy Przybyszewskiego do ulicy Bandkiego (GPS N50 04.431 E19 53.771 - N50 04.454 E19 53.906) (Ryc. 1). Metodyka badań dostosowana była do charakteru organizmów występujących na tym terenie. Spodziewano się występowania gatunków chronionych w Polsce, zgodnie z Rozporządzeniem Ministra Środowiska z dnia 12 października r. 2011 (Dz. U. z 2011 r. Nr 237, poz. 1419) prace inwentarzowe polegały jedynie na obserwacji przeżyciowej występujących organizmów bez możliwości ich łapania, zbierania, czy utrwalania. W pierwszych dniach badań, obserwacje prowadzono codziennie w godzinach porannych od 6.00 do 9.00, następnie w związku z powtarzającymi się obserwacjami obserwacje powtarzano co 10 dni (Aneks).



Ryc. 1. Mapa obserwacji przyżyciowej chrząszczy z rodziny biegaczowatych (Carabidae)

W trakcie prowadzonych prac inwentaryzacyjnych od 25.07.2013 do 27.09.2013 zebrano informacje o występowaniu na tym obszarze 21 gatunków chrząszczy z rodziny biegaczowatych, z czego trzy z nich to gatunki występujące w Rozporządzeniu Ministra Środowiska z dnia 12 października 2011 r. w sprawie ochrony gatunkowej zwierząt Dz. U. z 2011 r. Nr 237, poz. 1419 uznawane za gatunki chronione w Polsce (Aneks).

Pierwszy z nich (*Carabus (Tachypus) cancellatus cancellatus* Illiger, 1798) stwierdzono w 13 punktach badawczych (ryc. 2). Gatunek ten jest szeroko rozmieszony w Polsce, preferuj zarówno tereny o charakterze otwartym jak i wymagające zadrzewień. W wielu miejscach jest to jednak gatunek coraz rzadszy, ze względu na intensyfikację rolnictwa, osuszanie terenów i przekształcanie obszarów półnaturalnych w tereny zurbanizowane. Jest to gatunek nie posiadający skrzydeł, stąd jego ograniczone możliwości migracji.



Ryc. 2. Lokalizacja punktów stwierdzeń *Carabus cancellatus* na badanym obszarze.

Handwritten signature or initials.

Tabela 1. Koordynaty GPS dla stanowisk stwierdzenia *Carabus cancellatus* w badanym terenie

Nazwa	Miejscowość	Pozycja GPS	Wysokość
Młynówka 1	Krakow	N50 04.447 E19 53.902	210 m
Młynówka 2	Krakow	N50 04.439 E19 53.897	210 m
Młynówka 10	Krakow	N50 04.424 E19 53.787	210 m
Młynówka 12	Krakow	N50 04.428 E19 53.799	210 m
Młynówka 13	Krakow	N50 04.425 E19 53.801	210 m
Młynówka 14	Krakow	N50 04.429 E19 53.813	210 m
Młynówka 15	Krakow	N50 04.427 E19 53.819	210 m
Młynówka 16	Krakow	N50 04.446 E19 53.891	210 m
Młynówka 17	Krakow	N50 04.435 E19 53.866	209 m
Młynówka 19	Krakow	N50 04.423 E19 53.847	209 m
Młynówka 3	Krakow	N50 04.453 E19 53.901	210 m
Młynówka 5	Krakow	N50 04.431 E19 53.871	209 m
Młynówka 6	Krakow	N50 04.428 E19 53.857	209 m


Kolejnym gatunkiem chronionym stwierdzonym na tym obszarze jest *Carabus (Carabus) granulatus granulatus* Linnaeus, 1758. Żyje na wilgotnych terenach zadrzewionych, pokrywających głównie gleby próchniczne, niekiedy gliniaste. Prawdopodobnie jest na tym terenie reliktem po wcześniej zmienionej dolinie potoku Młynówka. W Polsce stwierdzony został na terenie całego kraju, jednak podobnie jak w przypadku poprzedniego gatunku silne przekształcanie środowiska powiązane z nie wielką siłą dyspersji prowadzi do ograniczenia jego zagęszczenia w populacjach lokalnych. Na badanym terenie stwierdzono jego występowanie w trzech punktach (ryc. 3).



Ryc. 3. Rozmieszczenie punktów stwierdzenia *Carabus granulatus* na obszarze objętym ekspertyzą.

Koordynaty GPS dla punktów stwierdzenia gatunku są następujące: N50 04.446 E19 53.891, N50 04.428 E19 53.857, N50 04.426 E19 53.834.

Trzeci z gatunków chronionych, który zaobserwowano na badanym obszarze to *Carabus (Archicarabus) nemoralis nemoralis* O.F. Müller, 1764. Jest on stosunkowo często spotykany na badanym obszarze, gdyż stwierdzono go aż w 11 punktach (ryc. 4).



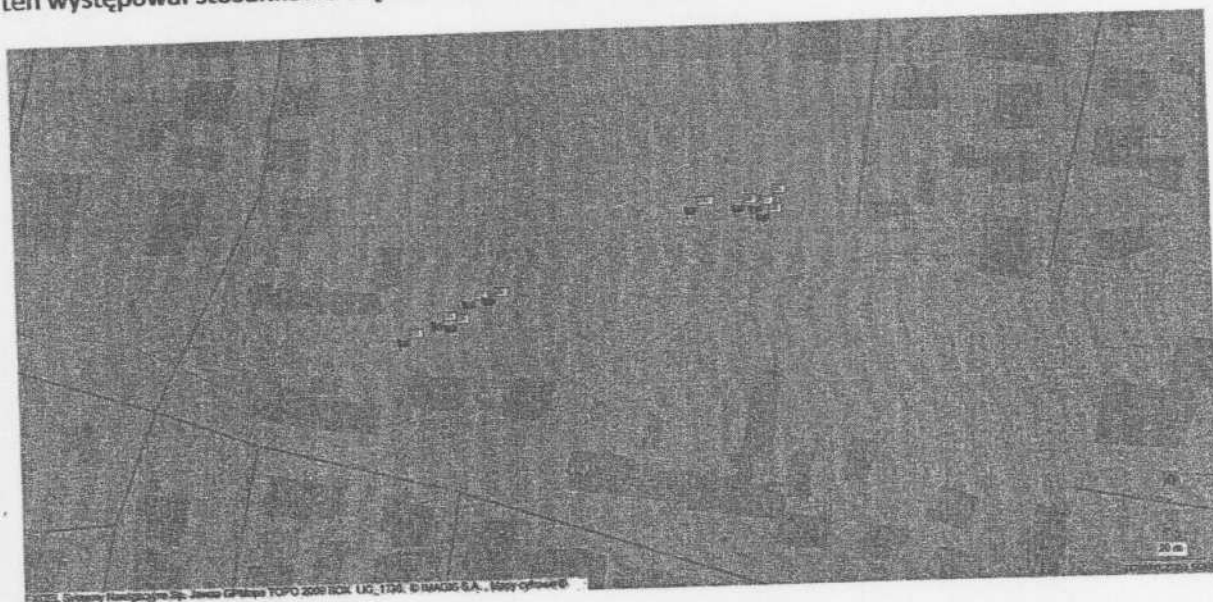
Ryc. 4. Rozmieszczenie punktów stwierdzenia *Carabus nemoralis* na badanym terenie.

Jest to typowy gatunek leśny, związany z drzewostanami liściastymi. Często żeruje na pniach drzew. Znany był do tej pory z terenów całej Europy, ale gospodarka leśna, powiązana ze zmniejszaniem powierzchni zajmowanej przez drzewostany stanowi główny czynnik zanikania populacji lokalnych w Europie. Na terenie Polski występował bardzo często, aczkolwiek obecnie notuje się regres jego występowania. Stwierdzono go na całym obszarze objętym inwentaryzacją w następujących punktach :

Nazwa	Miejscowość	Pozycja GPS	Wysokość
Młynówka 2	Krakow	N50 04.439 E19 53.897	210 m
Młynówka 10	Krakow	N50 04.424 E19 53.787	210 m
Młynówka 11	Krakow	N50 04.426 E19 53.773	210 m
Młynówka 12	Krakow	N50 04.428 E19 53.799	210 m
Młynówka 16	Krakow	N50 04.446 E19 53.891	210 m
Młynówka 3	Krakow	N50 04.453 E19 53.901	210 m
Młynówka 4	Krakow	N50 04.439 E19 53.876	210 m
Młynówka 5	Krakow	N50 04.431 E19 53.871	209 m
Młynówka 6	Krakow	N50 04.428 E19 53.857	209 m
Młynówka 7	Krakow	N50 04.434 E19 53.845	210 m
Młynówka 8	Krakow	N50 04.426 E19 53.834	210 m

Oprócz chrząszczy z rodziny biegaczowatych, które są chronione w Polsce zgodnie z Rozporządzeniem Ministra Środowiska z dnia 12 października 2011 r. w sprawie ochrony gatunkowej zwierząt Dz. U. z 2011 r. Nr 237, poz. 1419, na badanym obszarze na uwagę zasługuje ssak należący do rzędu

owadożernych - Jeż wschodni (*Erinaceus roumanicus*). W badanym fragmencie drzewostanu gatunek ten występował stosunkowo często w dwóch rejonach (ryc. 5).



Ryc. 5. Stanowiska jeża wschodniego na badanym obszarze objętym inwentaryzacją.

Obserwacje dokonano na następujących stanowiskach:

Nazwa	Miejscowość	Pozycja GPS	Wysokość
J1	Krakow	N50 04.426 E19 53.813	210 m
J10	Krakow	N50 04.447 E19 53.873	210 m
J2	Krakow	N50 04.432 E19 53.827	210 m
J3	Krakow	N50 04.429 E19 53.820	210 m
J4	Krakow	N50 04.428 E19 53.823	210 m
J5	Krakow	N50 04.433 E19 53.831	210 m
J6	Krakow	N50 04.449 E19 53.888	210 m
J7	Krakow	N50 04.447 E19 53.886	210 m
J8	Krakow	N50 04.446 E19 53.888	210 m
J9	Krakow	N50 04.448 E19 53.883	210 m

Omówienie wyników

Zgodnie z ROZPORZĄDZENIE MINISTRA ŚRODOWISKA z dnia 12 października 2011 r. w sprawie ochrony gatunkowej zwierząt, § 7.punkt 6 zabrania się niszczenia ich siedlisk i ostoi. Powyższe dane wskazują na znaczącą rolę tzw. „Parku Sanelu” dla utrzymania tych populacji w stanie niezagrożonym. Jakikolwiek przekształcenie tych siedlisk związane ze zmianą stosunków wodnych (odwadniające), powodujące zmniejszenie powierzchni tego izolowanego terenu czy też karczowanie obecnego drzewostanu doprowadzi do zaniku stwierdzonych na obszarze gatunków wymienionych w opracowaniu powyżej. Wszystkie gatunki wymienione w analizie posiadają niewielką siłę dyspersji (są nielotne), przez co niemożliwe jest zrekolonizowanie innych obszarów poza obszarem objętym inwentaryzacją. Pas terenu w granicach działek ewidencyjnych Nr 449 (część), 450 – 458 obręb 2 Krowdrza stanowi istotny dla kształtowania systemu przyrodniczego miasta fragment, który należy chronić. Najskuteczniejszą formą ochrony jest pozostawienie tego obszaru w stanie obecnym, wykluczającym objęcie go zabudową.

Ekspertyzę sporządził

Dr Tomasz Skalski



Aneks

Spis gatunków zaobserwowanych w trakcie przeprowadzonej inwentaryzacji badanego terenu

	Młynówka 25.07.13		Młynówka 26.07.13		Młynówka 27.07.13		Młynówka 7.08.13		Młynówka 17.08.13		Młynówka 27.08.13		Młynówka 7.09.13		Młynówka 17.09.13		Młynówka 27.09.13	
	Na upatrzonego	0	Na upatrzonego	0	Na upatrzonego	0	Na upatrzonego	0	Na upatrzonego	0	Na upatrzonego	0	Na upatrzonego	0	Na upatrzonego	0	Na upatrzonego	0
<i>Amara aenea</i> (Degeer, 1774)	1	0	0	0	0	0	0	0	0	0	0	0	0	0	0	0	0	0
<i>Amara communis</i> (Panzer, 1797)	1	0	0	0	0	0	0	0	0	0	0	0	0	0	1	0	0	0
<i>Amara ovata</i> (Fabricius, 1792)	0	0	0	0	0	0	0	0	0	0	0	0	1	0	0	0	0	0
<i>Amara plebeja</i> (Gyllenhal, 1810)	1	0	0	0	0	0	0	0	0	0	0	0	1	0	1	0	0	0
<i>Amara similata</i> (Gyllenhal, 1810)	0	0	0	0	0	0	0	0	0	0	0	0	0	0	1	0	0	0
<i>Anchomenus dorsalis</i> (Pontoppidan, 1763)	0	1	0	0	0	0	0	0	0	0	0	0	0	0	0	0	0	0
<i>Calathus erratus</i> (Sahlberg, 1827)	0	0	0	0	1	0	0	0	0	0	0	0	0	0	0	0	0	0
<i>Calathus fuscipes</i> (Goeze, 1777)	0	0	0	0	0	0	2	0	0	0	0	0	0	0	0	0	0	0
<i>Carabus cancellatus</i> Illiger, 1798	4	2	4	0	4	0	0	0	0	0	0	0	0	0	2	0	1	0
<i>Carabus granulatus</i> Linneus, 1768	2	1	0	0	0	0	0	0	0	0	0	0	0	0	0	0	0	0
<i>Carabus nemoralis</i> O.F. Muller, 1764	3	2	6	0	6	0	0	0	0	0	0	0	0	0	2	0	1	0
<i>Harpalus affinis</i> (Schrank, 1781)	0	0	1	0	1	0	0	0	0	0	0	0	0	0	0	0	0	0
<i>Harpalus rufipes</i> (Degeer, 1774)	1	0	0	0	0	0	0	0	0	0	0	0	0	0	0	0	0	0
<i>Nebria brevicollis</i> (Fabricius, 1792)	0	3	0	0	0	0	0	0	0	0	0	0	0	0	0	0	0	1
<i>Notiophilus biguttatus</i> (Fabricius, 1779)	0	2	0	0	0	0	0	0	0	0	0	0	0	0	0	0	0	0
<i>Notiophilus palustris</i> (Duftschmid, 1812)	1	0	0	0	0	0	0	0	0	0	0	0	0	0	0	0	0	0
<i>Oodes heliopioides</i> (Fabricius, 1792)	2	0	0	0	0	0	0	0	0	0	0	0	0	0	0	0	0	0
<i>Patrobus atrorufus</i> (Strom, 1768)	0	0	0	0	0	0	0	0	0	0	0	0	0	0	0	0	0	0
<i>Poecilus lepidus</i> (Leske, 1785)	4	5	3	8	3	8	1	1	1	1	1	1	4	5	5	2	0	0
<i>Poecilus versicolor</i> (Sturm, 1824)	9	3	4	1	4	1	0	0	0	0	0	0	0	0	2	0	0	0
<i>Pterostichus melanarius</i> (Illiger, 1798)	4	6	1	0	1	0	0	0	0	0	0	0	1	0	0	0	0	0

UCHWAŁA Nr

w sprawie korekty Uchwały Nr XXII/210/2012 Rady Dzielnicy VI Bronowice z dnia 25 października 2012 r. w sprawie wniosku do Prezydenta Miasta Krakowa dot. wprowadzenia do Wieloletniej Prognozy Finansowej i Wieloletniego Planu Inwestycyjnego, zadania inwestycyjnego planowanego przez Radę Dzielnicy VI Bronowice do realizacji w latach 2013-2014

Na podstawie § 4 pkt 4 lit. 1 oraz § 6 ust.1 pkt 5 Statutu Dzielnicy VI stanowiącego załącznik nr 6 do uchwały Nr LXVII/660/96 Rady Miasta Krakowa z dnia 18.12.1996 r. w sprawie organizacji i zakresu działania dzielnic (tekst jednolity: Dziennik Urzędowy Województwa Małopolskiego z dnia 6 listopada 2002 r. Nr 243, poz. 3278, zm.: uchwała Nr CV/1060/06 Rady Miasta Krakowa z dnia 29 marca 2006 r. oraz Nr CX/1107/06 z dnia 24 maja 2006 r.), Rada Dzielnicy VI Bronowice uchwala, co następuje:

§ 1

W Uchwale Nr XXII/210/2012 Rady Dzielnicy VI Bronowice z dnia 25 października 2012 r. z uwzględnieniem zmian dokonanych Uchwałą Nr XXVIII/247/2013 z dnia 16.05.2013 r. oraz Uchwałą Nr XXXIV/297/2013 z dnia 17.10.2013 r. wprowadza się następującą korektę środków finansowych polegającą na

- zmniejszeniu w § 1 kwoty przeznaczonej na realizację zadania na podstawie projektu w 2014 r. z 90 000 zł do kwoty 71 000 zł.

§ 2

Po uwzględnieniu w/w uchwał i korekty § 1 Uchwały Nr XXII/210/2012 Rady Dzielnicy VI Bronowice z dnia 25 października 2012 r. przyjmie następujące brzmienie:

Wnioskuje się do Prezydenta Miasta Krakowa o wprowadzenie do Wieloletniej Prognozy Finansowej oraz Wieloletniego Planu Inwestycyjnego zadania inwestycyjnego pn.: „budowa chodnika przy ul. Katowickiej pomiędzy ul. Tetmajera z ul. T. Boya-Żeleńskiego wraz z utworzeniem przejścia dla pieszych” zgodnie z poniższym zestawieniem:

Nazwa zadania: budowa chodnika przy ul. Katowickiej pomiędzy ul. Tetmajera z ul. T. Boya-Żeleńskiego wraz z utworzeniem przejścia dla pieszych		
Jednostka realizująca: Zarząd Infrastruktury Komunalnej i Transportu w Krakowie		
Cel zadania: Zwiększenie bezpieczeństwa mieszkańców przez budowę chodnika i utworzenie przejścia dla pieszych		
Lata	Fazy realizacji inwestycji	Kwota i źródło finansowania
2013	Wykonanie dokumentacji projektowej i pozyskanie niezbędnych decyzji	7 500 zł – zadania powierzone z zakresu budowy i przebudowy ulic wraz z oświetleniem
2014	Realizacja zadania na podstawie projektu	71 000 zł – zadania powierzone z zakresu budowy i przebudowy ulic wraz z oświetleniem

§ 3

Uchwała wchodzi w życie z dniem jej podjęcia.

Uzasadnienie:

W wyniku procedury przetargowej na realizację zadania pn.: „budowa chodnika przy ul. Katowickiej” okazało się, że kwota przeznaczona na w/w zadanie jest niższa niż planowana, w związku z czym konieczna jest korekta środków finansowych.

UCHWAŁA Nr

w sprawie delegowania członków Rady Dzielnicy VI Bronowice do prac w komisjach powołanych przez jednostki miejskie

Na podstawie § 4 pkt. 3 lit. a, b, c, d Statutu Dzielnicy VI stanowiącego załącznik nr 6 do uchwały Nr LXVII/660/96 Rady Miasta Krakowa z dnia 18.12.1996 r. w sprawie organizacji i zakresu działania dzielnic (tekst jednolity: Dziennik Urzędowy Województwa Małopolskiego z dnia 6 listopada 2002 r. Nr 243 poz. 3278, zm.: uchwała Nr CV/1060/06 Rady Miasta Krakowa z dnia 29 marca 2006 r. oraz Nr CX/1107/06 z dnia 24 maja 2006 r.), Rada Dzielnicy VI Bronowice uchwala, co następuje:

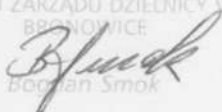
§ 1

Deleguje się na okres od 11 kwietnia 2014 r. do 30 kwietnia 2014 r. do prac w komisjach powołanych przez jednostki miejskie niżej wymienionych członków Rady Dzielnicy VI Bronowice:

1. Wojciech Borkowski
2. Jacek Domański
3. Krzysztof Duda
4. Marcin Dzierżak
5. Alicja Gackiewicz
6. Waldemar Janusz
7. Andrzej Kędzior
8. Jerzy Kopacz
9. Adam Kozik
10. Marcin Kucharczyk
11. Elżbieta Maj
12. Maria Niemczuk
13. Bogdan Nowak
14. Ewa Nowak
15. Agata Pasionek-Sacha
16. Łukasz Quirini-Popławski
17. Małgorzata Sroczyńska
18. Stefan Suliński
19. Artur Śliwa
20. Łukasz Wyrobiec

§ 2

Uchwała wchodzi w życie z dniem podjęcia.

PRZEWODNICZĄCY
RADY I ZARZĄDU DZIELNICY VI
BRONOWICE

Bogdan Smok

Uzasadnienie:

Z chwilą wejściem w życie nowego Statutu Dzielnicy VI czyli od 11.04.2014 r., Zarządu Dzielnicy VI, traci upoważnienie do wyboru przedstawicieli Dzielnicy do uczestniczenia w komisjach, w związku z powyższym uchwały delegujące radnych może podejmować tylko Rada Dzielnicy VI.

Załącznik nr 7

DRUK NR 344

PROJEKT ZARZĄDU

Opinia Komisji Gospodarki Komunalnej

UCHWAŁA Nr

w sprawie wycofania zadania inwestycyjnego pn.: „Budowa chodnika przy ul. Młodej Polski (rejon SPOZ Krowodrza)” z Wieloletniej Prognozy Finansowej i Wieloletniego Planu Inwestycyjnego na latach 2014-2015

Na podstawie § 4 pkt. 4 lit. 1 oraz § 6 ust.1 pkt 3 i 4 Statutu Dzielnicy VI stanowiącego załącznik nr 6 do uchwały Nr LXVII/660/96 Rady Miasta Krakowa z dnia 18.12.1996 r. w sprawie organizacji i zakresu działania dzielnic (tekst jednolity: Dziennik Urzędowy Województwa Małopolskiego z dnia 6 listopada 2002 r. Nr 243, poz. 3278, zm.: uchwała Nr CV/1060/06 Rady Miasta Krakowa z dnia 29 marca 2006 r. oraz Nr CX/1107/06 z dnia 24 maja 2006 r.), Rada Dzielnicy VI Bronowice uchwala, co następuje:

§ 1

Wycofuje się zadanie inwestycyjne pn.: „Budowa chodnika przy ul. Młodej Polski (rejon SPZOZ Krowodrza)” z Wieloletniej Prognozy Finansowej i Wieloletniego Planu Inwestycyjnego na latach 2014-2015

§ 2

Uchyla się § 3 Uchwały Nr XXXII/272/2013 Rady Dzielnicy VI Bronowice z dnia 29 sierpnia 2013 r. w sprawie wniosku do Prezydenta Miasta Krakowa dot. wprowadzenia do Wieloletniej Prognozy Finansowej i Wieloletniego Planu Inwestycyjnego, zadania inwestycyjnego planowanego przez Radę Dzielnicy VI Bronowice do realizacji w latach 2014-2015

§ 3

Uchwała wchodzi w życie z dniem jej podjęcia.

Uzasadnienie:

W związku z negatywną opinią Wydziału Kształtowania Środowiska UMK dot. możliwości budowy chodnika po wschodniej stronie ul. Młodej Polski z uwagi na konieczność likwidacji pasa zieleni konieczne jest wycofanie w/w zadania.

PRZEWODNICZĄCY
RADY I ZARZĄDU DZIELNICY VI
BRONOWICE

B. Suwak
Bocian Smok

UCHWAŁA Nr

w sprawie wniosku do Prezydenta Miasta Krakowa o przeniesienie środków finansowych z paragrafu inwestycyjnego na paragraf wydatków bieżących

Na podstawie § 4 pkt. 4 lit. 1 oraz § 6 ust.1 pkt 2 i 5 Statutu Dzielnicy VI stanowiącego załącznik nr 6 do uchwały Nr LXVII/660/96 Rady Miasta Krakowa z dnia 18.12.1996 r. w sprawie organizacji i zakresu działania dzielnic (tekst jednolity: Dziennik Urzędowy Województwa Małopolskiego z dnia 6 listopada 2002 r. Nr 243, poz. 3278, zm.: uchwała Nr CV/1060/06 Rady Miasta Krakowa z dnia 29 marca 2006 r. oraz Nr CX/1107/06 z dnia 24 maja 2006 r.), Rada Dzielnicy VI Bronowice uchwala, co następuje:

§ 1

Wnioskuje się do Prezydenta Miasta Krakowa o przeniesienie środków finansowych z paragrafu inwestycyjnego pn.: „budowa chodnika przy ul. Młodej Polski (rejon SPZOZ Krowodrza)” na paragraf wydatków bieżących „prace remontowe dróg, chodników i oświetlenia” w następujący sposób:

1. W roku 2014 – przenosi się z paragrafu inwestycyjnego na paragraf wydatków bieżących kwotę 18 500 zł,
2. W roku 2015 przenosi się z paragrafu inwestycyjnego na paragraf wydatków bieżących kwotę 122 500 zł.

§ 2

Uchwała wchodzi w życie z dniem podjęcia.

Uzasadnienie:

W związku z wycofaniem zadania: „budowa chodnika przy ul. Młodej Polski” z WPF i WPI, Zarząd zaproponował przeniesienie środków z w/w zadania na wydatki bieżące „prace remontowe dróg, chodników i oświetlenia”.

UCHWAŁA Nr

w sprawie wprowadzenia korekty do Wieloletniej Prognozy Finansowej oraz Wieloletniego Planu Inwestycyjnego dot. zadania inwestycyjnego pn.: „poszerzenie ul. Żelechowskiego o miejsca parkingowe”

Na podstawie § 4 pkt 4 lit. 1 oraz § 6 ust.1 pkt 5 Statutu Dzielnicy VI stanowiącego załącznik nr 6 do uchwały Nr LXVII/660/96 Rady Miasta Krakowa z dnia 18.12.1996 r. w sprawie organizacji i zakresu działania dzielnic (tekst jednolity: Dziennik Urzędowy Województwa Małopolskiego z dnia 6 listopada 2002 r. Nr 243, poz. 3278, zm.: uchwała Nr CV/1060/06 Rady Miasta Krakowa z dnia 29 marca 2006 r. oraz Nr CX/1107/06 z dnia 24 maja 2006 r.), Rada Dzielnicy VI Bronowice uchwala, co następuje:

§ 1

Wnosi się o dokonanie korekty do Wieloletniej Prognozy Finansowej oraz Wieloletniego Planu Inwestycyjnego dotyczącej zwiększenia środków finansowych na realizację w 2014 roku na zadanie inwestycyjne pn.: „poszerzenie ul. Żelechowskiego o miejsca parkingowe” wprowadzone Uchwałą Nr XXXIII/288/2013 Rady Dzielnicy VI Bronowice z dnia 26 września 2013 r. polegającej na

1. Wpisaniu w § 1 w/w uchwały w tabeli w kolumnie dotyczącej kwoty i źródła finansowania zadania na rok 2014 dodatkowego źródła finansowania wg poniższego zestawienia:

2014	Wykonanie dokumentacji projektowej i pozyskanie niezbędnych decyzji	15 000 zł – zadania powierzone z zakresu budowy i przebudowy ulic wraz z oświetleniem, 6 000 zł – zadania priorytetowe
------	---	---

§ 2

Po wprowadzeniu w/w korekty § 1 Uchwały Nr XXXIII/288/2013 Rady Dzielnicy VI Bronowice z dnia 26 września 2013 r. przyjmie następujące brzmienie:

Wnioskuje się do Prezydenta Miasta Krakowa o wprowadzenie do Wieloletniej Prognozy Finansowej oraz Wieloletniego Planu Inwestycyjnego zadania inwestycyjnego pn.: „poszerzenie ul. Żelechowskiego o miejsca parkingowe” zgodnie z poniższym zestawieniem:

Nazwa zadania: poszerzenie ul. Żelechowskiego o miejsca parkingowe		
Jednostka realizująca: Zarząd Infrastruktury Komunalnej i Transportu w Krakowie		
Cel zadania: zwiększenie bezpieczeństwa pieszych poprzez budowę miejsc parkingowych		
Lata	Fazy realizacji inwestycji	Kwota i źródło finansowania
2014	Wykonanie dokumentacji projektowej i pozyskanie niezbędnych decyzji	15 000 zł – zadania powierzone z zakresu budowy i przebudowy ulic wraz z oświetleniem, 6 000 zł – zadania priorytetowe
2015	Realizacja zadania na podstawie projektu	139 000 zł – zadania powierzone z zakresu budowy i przebudowy ulic wraz z oświetleniem

§ 3

Uchwała wchodzi w życie z dniem jej podjęcia.

Uzasadnienie:

W ślad za Uchwałą Nr XL/332/2014 Rady Dzielnicy VI Bronowice z dnia 13.03.2014 r., na podstawie której przeznaczono środki finansowe m.in. na dofinansowanie projektu na przebudowę ulicy Żelechowskiego w kwocie 6 000 zł jest potrzeba wskazania powyższych środków finansowych w dotychczasowej uchwale wprowadzającej w/w zadanie do WPF i WPI na rok 2014.

PRZEWODNICZĄCY
RADY I ZARZĄDU DZIELNICY VI
BRONOWICE
Byłuszek
Bogdan Smok

Dz-06.0020.2.11.2014

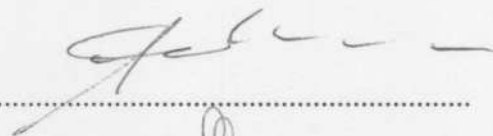
LISTA OBECNOŚCI

NA 132 POSIEDZENIU ZARZĄDU DZIELNICY VI

(KADENCJA 2011-2014)

w dniu 4 kwietnia 2014 r.

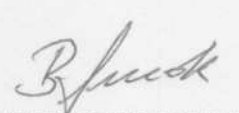
1 ALICJA GACKIEWICZ



2 JERZY KOPACZ



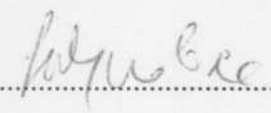
3 BOGDAN SMOK



4 ARTUR ŚLIWA



5 ŁUKASZ WYROBIEC



Protokolant:

Prowadzący posiedzenie
Zarządu Dzielnicy VI

PRZEWODNICZĄCY
RADY ZARZĄDU DZIELNICY VI
BRONOWICE



Bogdan Smok