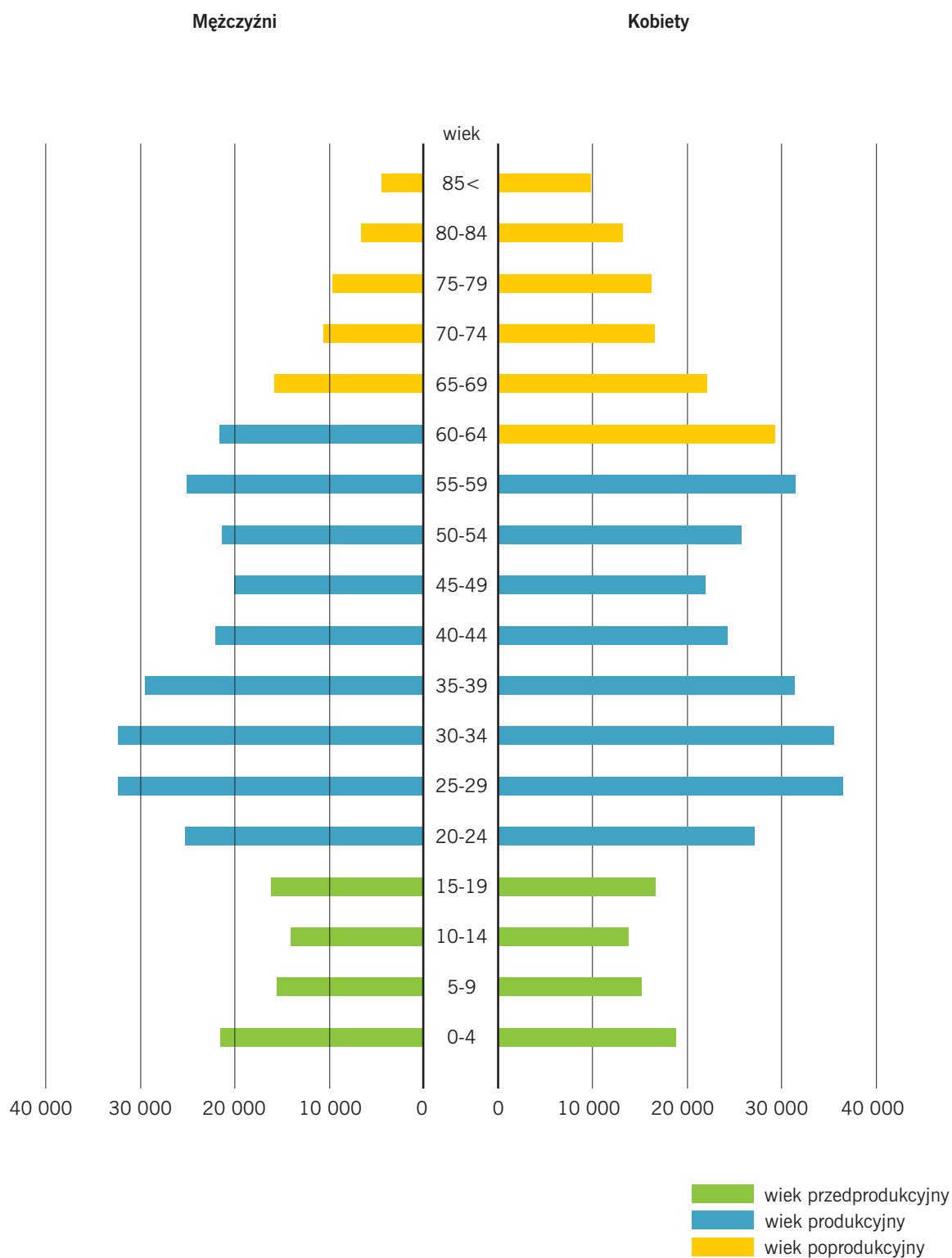
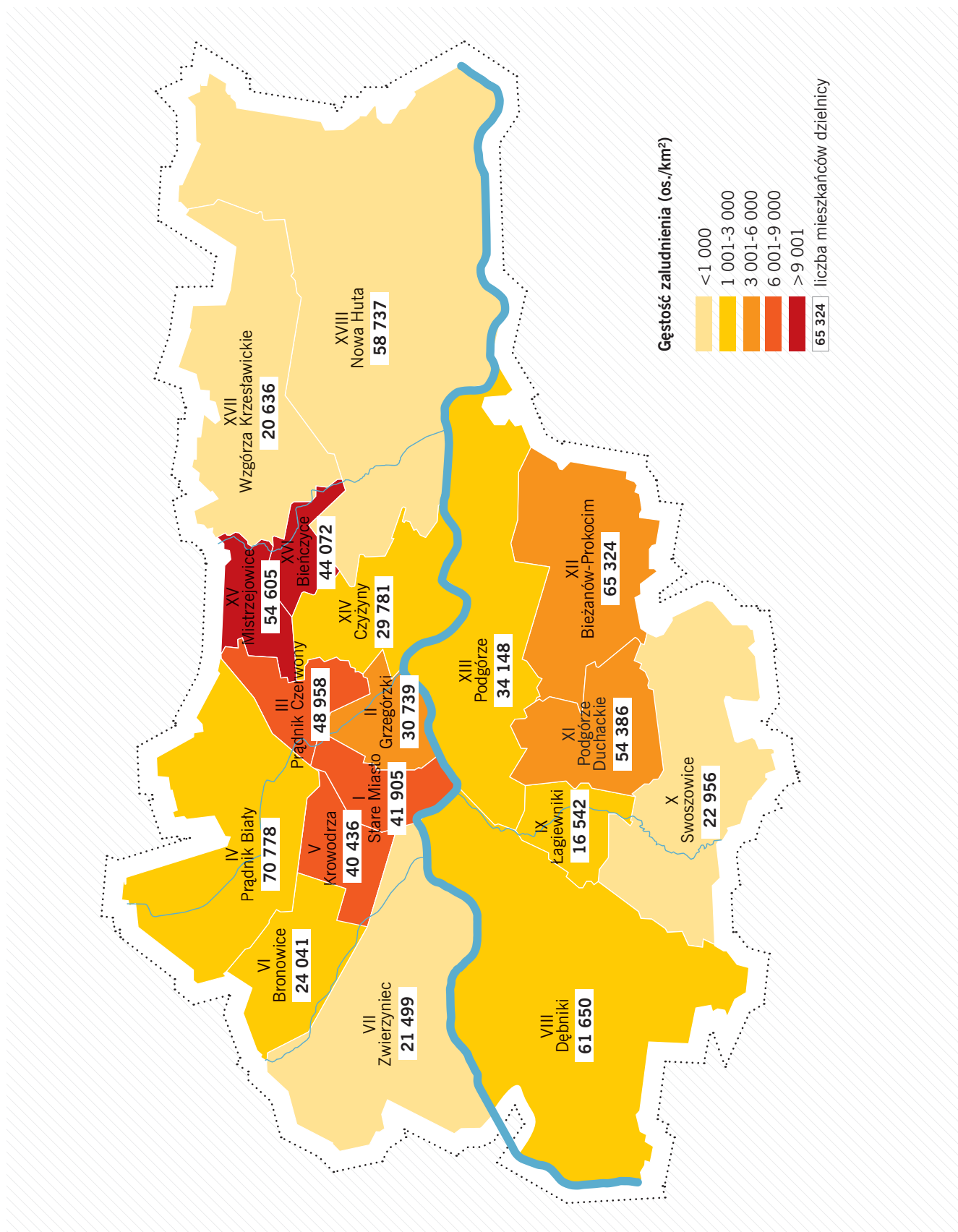


RYSUNEK I. STRUKTURA WIEKU I PŁCI MIESZKAŃCÓW KRAKOWA W 2012 ROKU



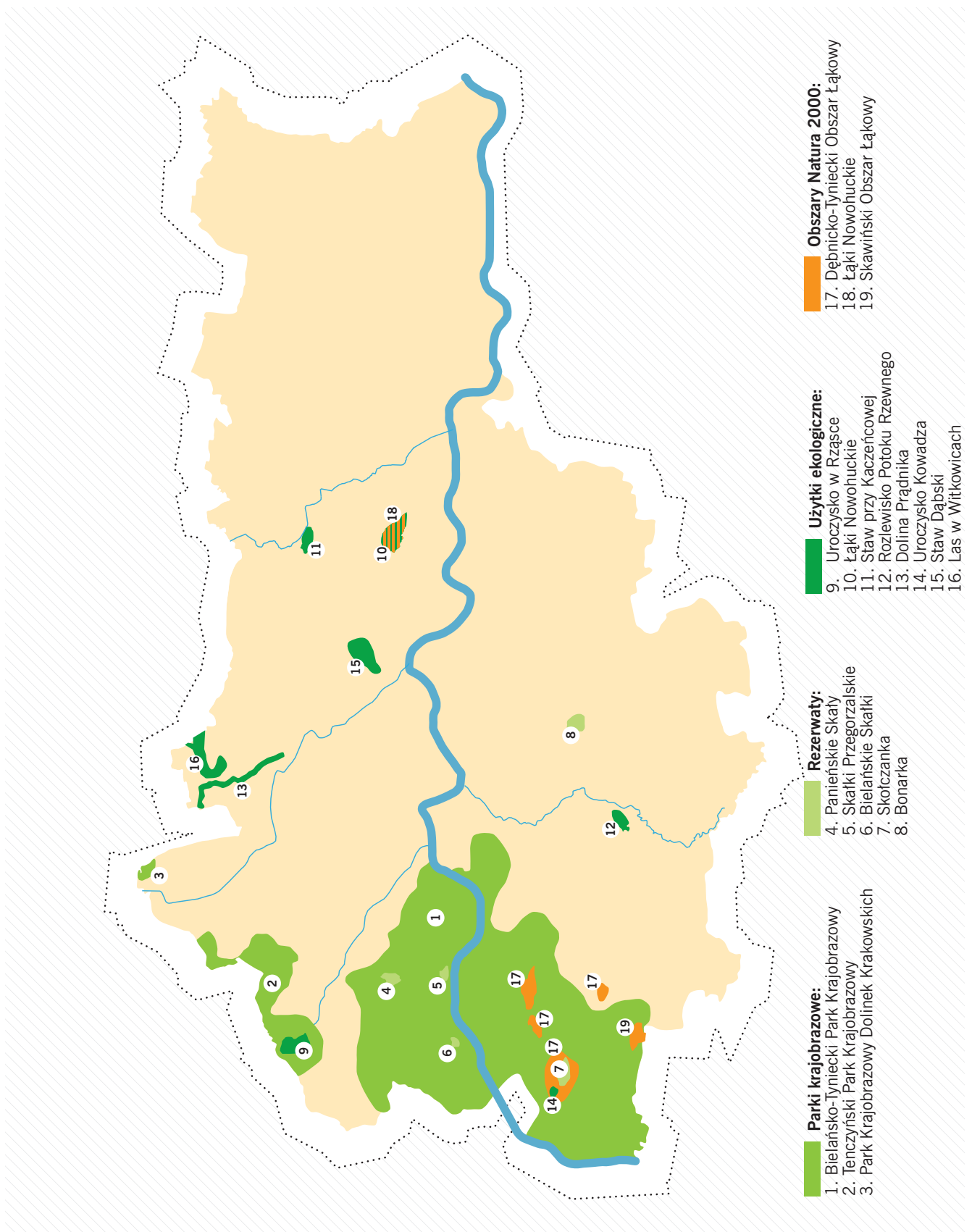
Źródło: Główny Urząd Statystyczny Bank Danych Lokalnych

## RYSUNEK II. GĘSTOŚĆ ZALUDNIENIA W DZIELNICACH ORAZ LICZBA MIESZKAŃCÓW W 2012 ROKU



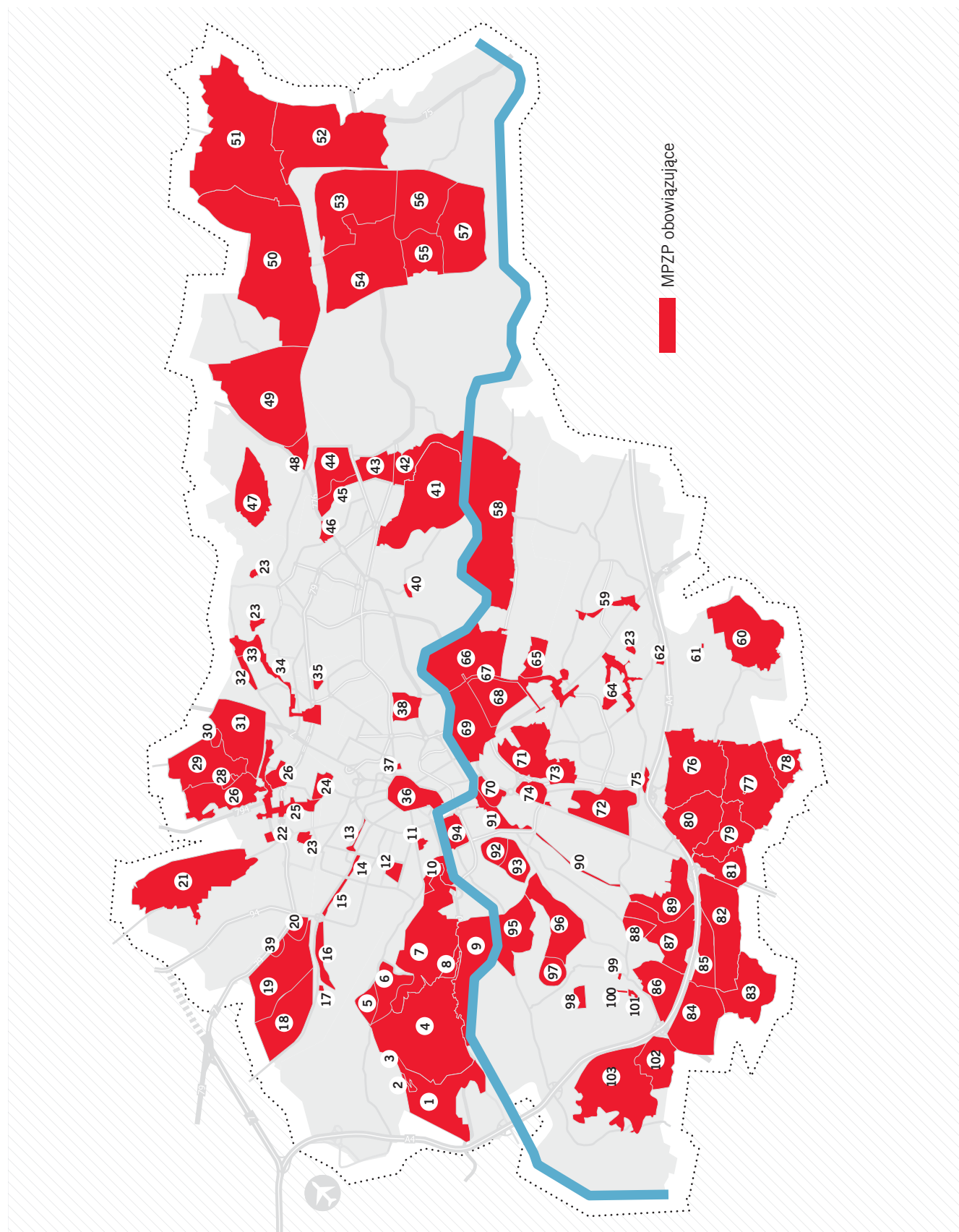
Źródło: Opracowano na podstawie danych Wydziału Informatyki UMK

RYSUNEK III. OBSZARY CHRONIONE W KRAKOWIE W 2012 ROKU



Źródło: Opracowano na podstawie danych Wydziału Kształtowania Środowiska UMK

**RYSUNEK IV. MIEJSCOWE PLANY ZAGOSPODAROWANIA PRZESTRZENNEGO OBOWIĄZUJĄCE WEDŁUG STANU NA KONIEC 2012 ROKU**

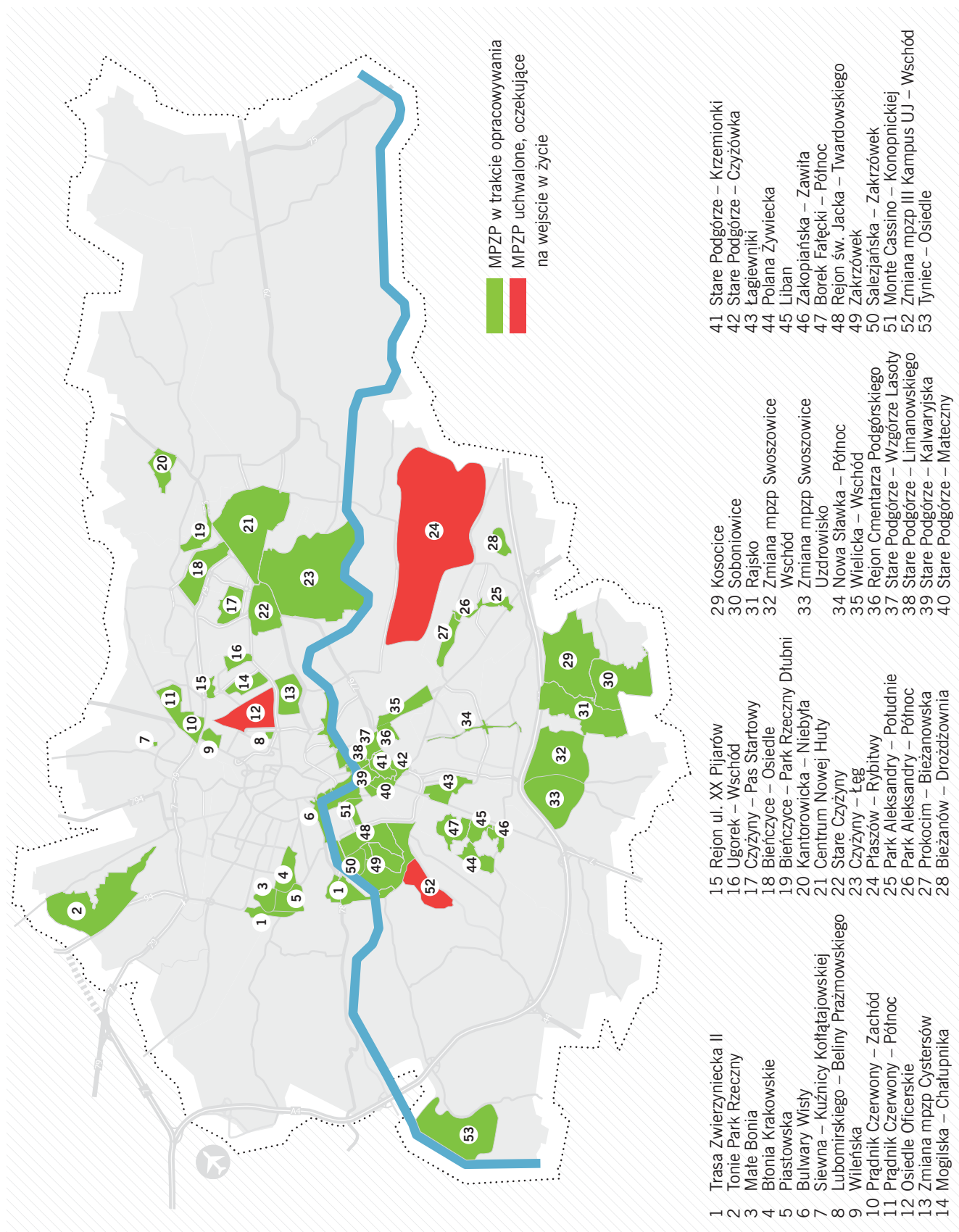


Źródło: Opracowano na podstawie danych Biura Planowania Przestrzennego UMK

**MPZP obowiązujące**

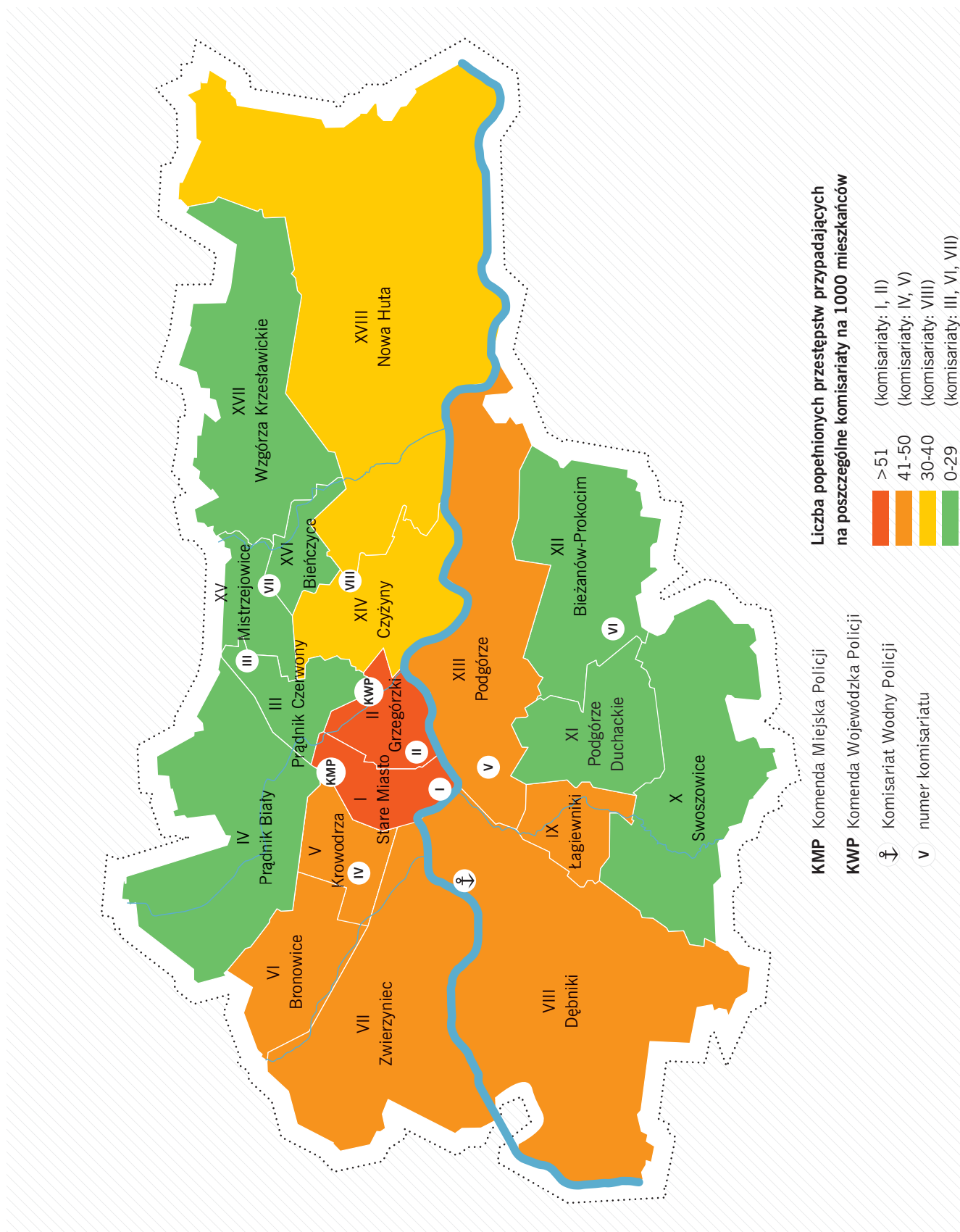
1	Rejon Fortu Skąta II	35	Olsza w rejonie ulic gen. Bora Komorowskiego i Księży Pijarów	73	Bonarka
2	Rejon Fortu Skąta	36	Stare Miasto	74	Wadowicka – Tischnera
3	Otoczenie Lasu Wolskiego	37	Browar – Lubicz	75	W rejonie ul. Stojatowskiego
4	Las Wolski	38	Cystersów	76	Swoszowice – Wschód
5	Wola Justowska – Sarnie Uroczysko	39	Zmiana nr 14 u zbiegu ul. Ojcowskiej i Radzikowskiego	77	Wróblowice
6	Wola Justowska – Modrzewiowa	40	Zmiana nr 16 przy ul. Sołtysowskiej	78	Zbydniowice
7	Wzgórze św. Bronisławy II	41	Mogila	79	Swoszowice – Południe
8	Osiedle Przegorzały	42	Dolina Dłubni – Mogila	80	Swoszowice – Uzdrowsko
9	Przegorzały – Dolina Wisły	43	Dolina Dłubni – Obszar Sportu i Rekreacji	81	Opatkowice – Wschód
10	Salwator	44	Krzestawice	82	Opatkowice – Zachód
11	Cracovia	45	Dolina Dłubni – Krzestawice	83	Sidzina – Południe
12	TS Wisła	46	Bieńczyce – Plac Targowy	84	Sidzina – Północ
13	Młynówka Królewska – Grottera	47	Zestawice	85	Opatkowice – Północ
14	Młynówka Królewska – Zarzeczce	48	Cmentarz Grębatów	86	Skotnica – Działowskiego
15	Młynówka Królewska – Filtrowa	49	Grębatów – Lubocza	87	Kliny – Południe
16	Młynówka Królewska – Zygmunta Starego	50	Wadów – Węgrzynowice	88	Kliny – Zachód II
17	Zmiana nr 2 przy ul. Balickiej	51	Wróźniec	89	Kliny – Gadomskiego II
18	II Kampus AGH	52	Kościelniki	90	Rejon przebiegu ul. 8 Pułku Ułanów
19	Bronowice Mate – Tetmajera	53	Ruszcza	91	Ujście Wilgi
20	Bronowice Mate – Rondo Ofiar Katyń	54	Branice	92	Zakrzówek – Zielna
21	Osiedle Łokietka	55	Branice – Dwór	93	Park Zakrzówek
22	Rejon ulicy Pachofńskiego	56	Wyciąże	94	Dębniaki
23	Zmiana nr 3 Fort „Krowodrza”, Zmiana nr 3 Fort „Batowice”, Zmiana nr 3 Fort „Mistrzejowice”, Zmiana nr 3 Fort „Prokocim”	57	Przylasek Rusiecki	95	Pychowice
24	Żabiniec – Południe	58	Rybitwy – Północ	96	III Kampus UJ – Wschód
25	Linia tramwajowa od pętli Krowodrza Górka do Górki Narodowej	59	Park Aleksandry	97	III Kampus UJ – Zachód
26	Dolina Prądnika	60	Barycz	98	Obszaru scaleń Skotniki
27	Zmiana nr 1 Witkowice	61	Zmiana mpozp przy ul. Szczegów	99	Zmiana mpszp osiedla Skotniki dla obszaru publicznych usług kultury
28	Witkowice – Głogowa	62	w rejonie ul. Jana Hallera	100	Zmiana mpszp osiedla Skotniki po wschodniej stronie ul. Grzegorzewskiej
29	Witkowice	63	Zmiana nr 13 przy ul. Zakopiańskiej	101	Po zachodniej stronie ul. Dobrowolskiego, od ul. Koziennickiej do ul. Starzyńskiego
30	Rejon ul. Witkowskiej	64	Park Rzeczny Drwinka	102	Tyniec – Węzeł Sidzina
31	Górka Narodowa Zachód	65	Bagry	103	Tyniec – Wschód
32	Cmentarz – Prądnik Czerwonny, część od strony północnej przy ul. Powstańców	66	Mysłiwska		
33	Poszerzenie Cmentarza Prądnik Czerwonny	67	Trasa Nowopiaszowska		
34	Sudół Dominikański	68	Piaszowska – Krzywda		
		69	Zabfocie		
		70	Krasickiego – Orawska		
		71	Krzemionki		
		72	Białe Morza		

**RYSUNEK V. MIEJSCOWE PLANY ZAGOSPODAROWANIA PRZESTRZENNEGO W TRAKCIE OPRACOWYWANIA ORAZ UCHWALONE – OCZEKUJĄCE NA WEJŚCIE W ŻYCIE WEDŁUG STANU NA KONIEC 2012 ROKU**



Źródło: Opracowano na podstawie danych Biura Planowania Przestrzennego UMK

RYSUNEK VI. ROZMIESZCZENIE JEDNOSTEK POLICJI ORAZ LICZBA POPEŁNIONYCH PRZESTĘPSTW NA 1 000 MIESZKAŃCÓW W 2012 ROKU



Źródło: Opracowano na podstawie danych Wojewódzkiej Komendy Policji w Krakowie i Wydziału Spraw Administracyjnych UMK