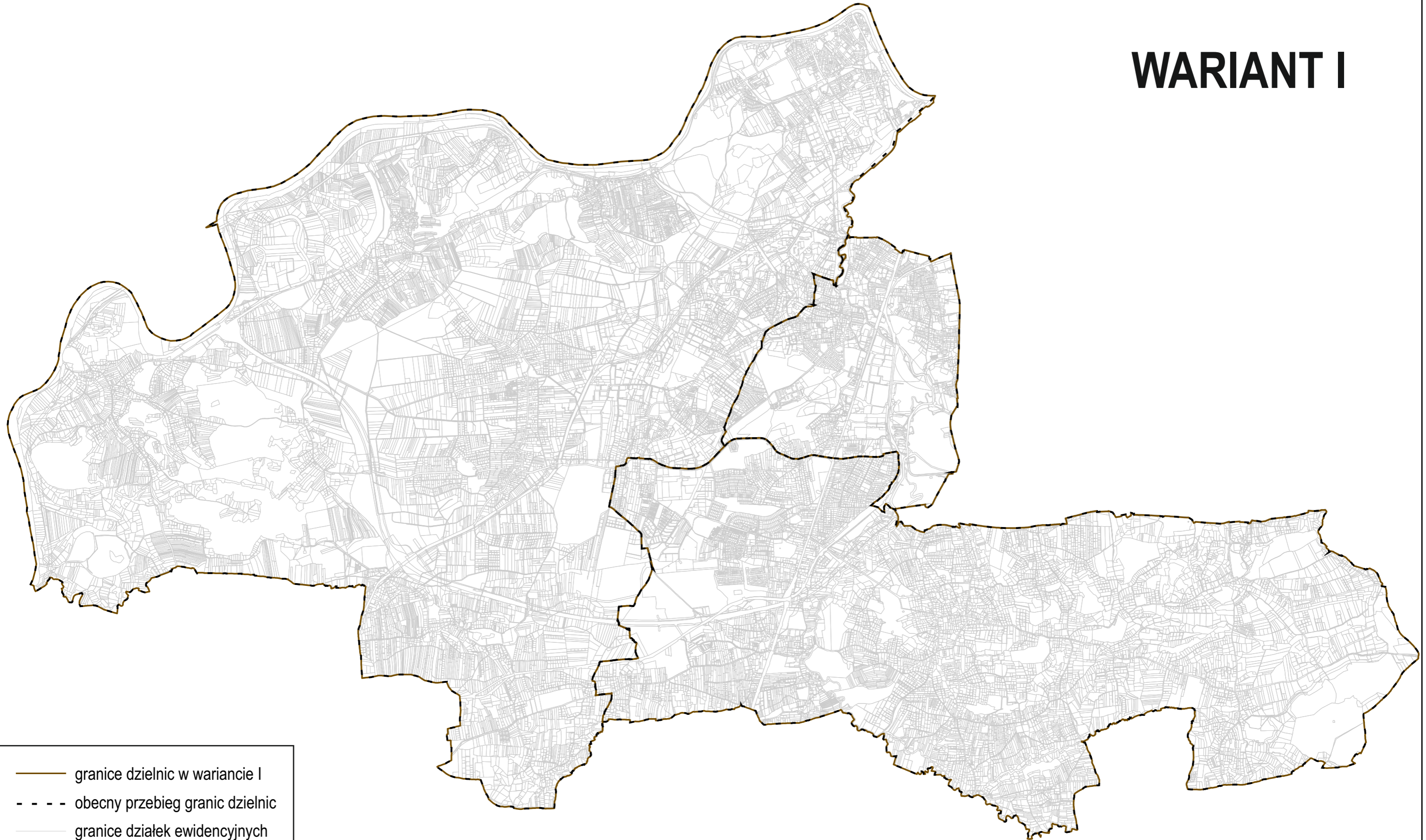


PROPOZYCJA PRZEBIEGU GRANIC DZIELNIC VIII, IX I X

WARIANT I

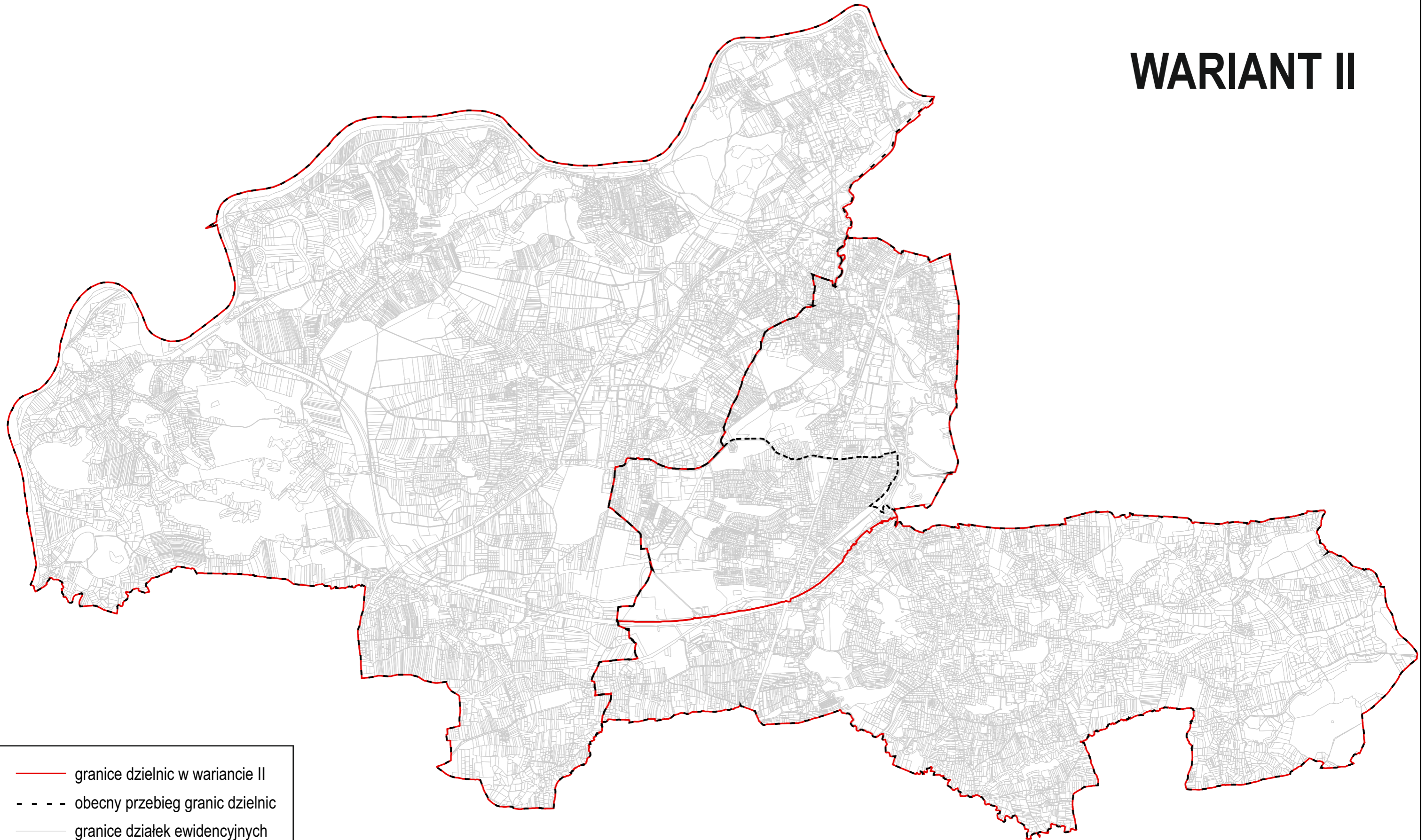


- granice dzielnic w wariantcie I
- - - obecny przebieg granic dzielnic
- granice działek ewidencyjnych


0 1 000 2 000 m

PROPOZYCJA PRZEBIEGU GRANIC DZIELNIC VIII, IX I X

WARIANT II

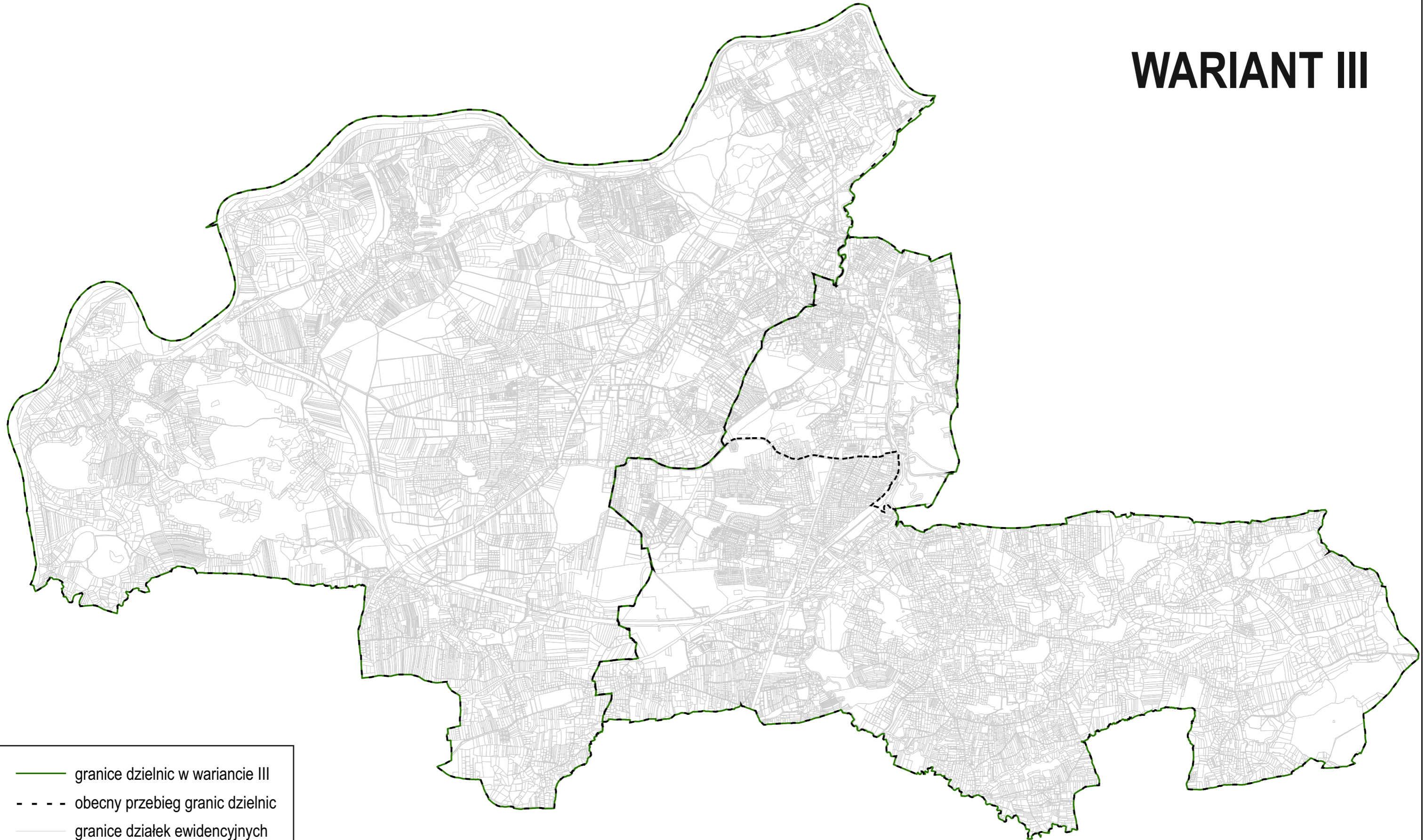


- granice dzielnic w wariancie II
- - - obecny przebieg granic dzielnic
- granice działek ewidencyjnych



PROPOZYCJA PRZEBIEGU GRANIC DZIELNIC VIII, IX I X

WARIANT III

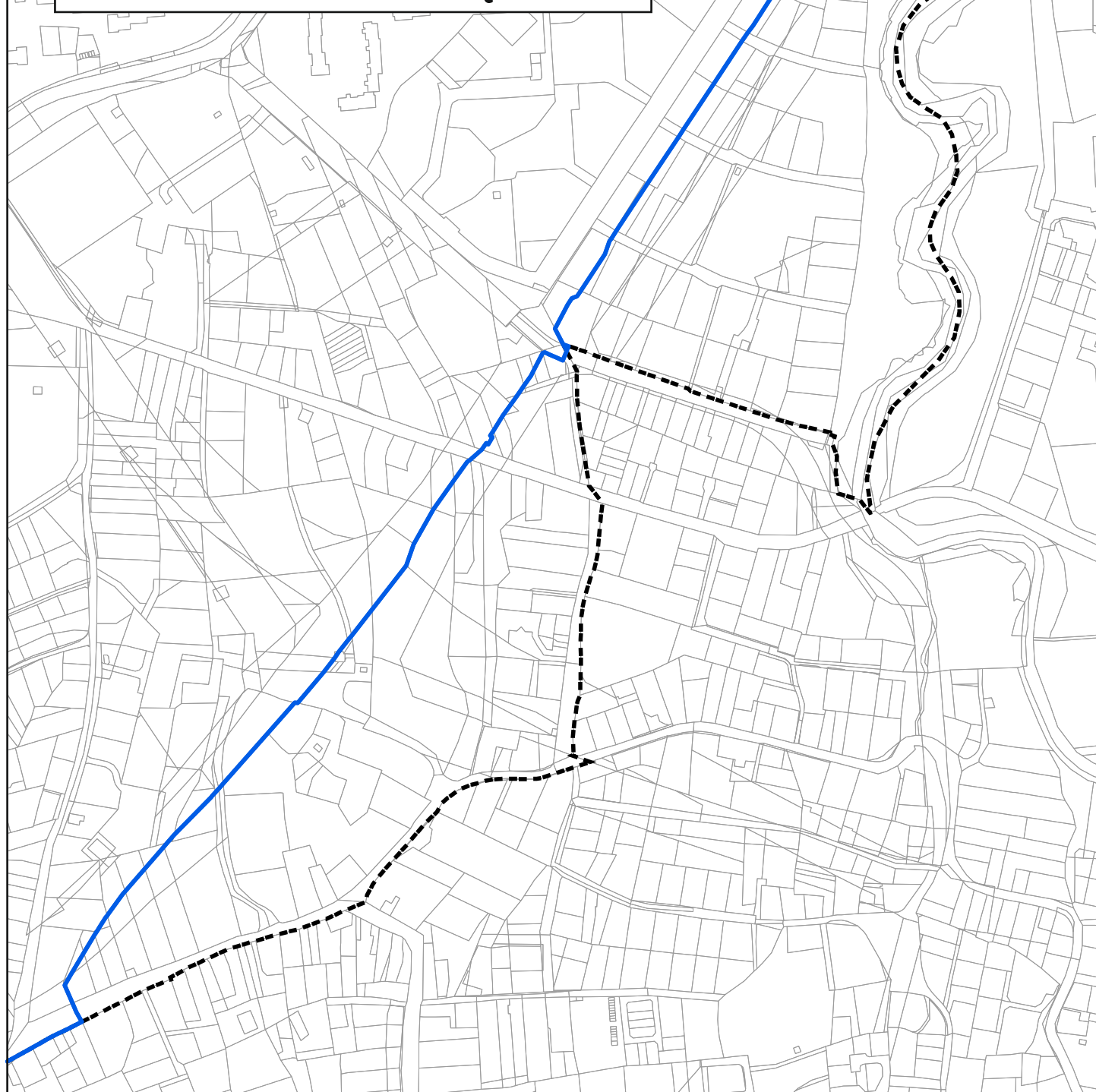





- granice dzielnic w wariantcie III
- - - obecny przebieg granic dzielnic
- granice działek ewidencyjnych

0 1 000 2 000 m

PROPOZYCJA PRZEBIEGU GRANIC DZIELNIC VIII, IX I X

MODYFIKACJA W REJONIE UL. STRĄKOWEJ



-  granice dzielnic w przypadku modyfikacji przebiegu granic w rejonie ul. Strąkowej
-  obecny przebieg granic dzielnic
-  granice działek ewidencyjnych

