
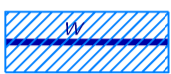










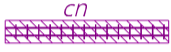


MIEJSCOWY PLAN ZAGOSPODAROWANIA PRZESTRZENNEGO OBSZARU "PARK ALEKSANDRY"

RYSUNEK ROZWIĄZAŃ INFRASTRUKTURY TECHNICZNEJ







Załącznik Nr 2
do Uchwały Nr LVII/733/08
Rady Miasta Krakowa
z dnia 19.XI.2008 r.

-  CIEKI WODNE
- WODOCIĄGI**
 -  MAGISTRALA WODOCIĄGOWA ISTNIEJĄCA WRAZ ZE STREFĄ TECHNICZNĄ
 -  WODOCIĄG ROZDZIELCZY ISTNIEJĄCY
- KANALIZACJA**
 -  KANALIZACJA SANITARNA ISTNIEJĄCA
 -  KANALIZACJA OPADOWA ISTNIEJĄCA
- ELEKTROENERGETYKA**
 -  LINIA ELEKTROENERGETYCZNA NAPOWIERZNA 15 KV ISTNIEJĄCA
 -  LINIA ELEKTROENERGETYCZNA KABLOWA 15 KV ISTNIEJĄCA
 -  STACJA TRANSFORMATOROWA SN/nn ISTNIEJĄCA
- GAZOWNICTWO**
 -  GAZOCIĄG ŚREDNIEGO CIŚNIENIA ISTNIEJĄCY
 -  GAZOCIĄG NISKIEGO CIŚNIENIA ISTNIEJĄCY
 -  STACJA REDUKCYJNO - POMIAROWA II° ISTNIEJĄCA
- CIEPŁOWNICTWO**
 -  CIEPŁOCIĄG ISTNIEJĄCY
 -  CIEPŁOCIĄG NA NISKIEJ ESTAKADZIE ISTNIEJĄCY





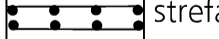
50 0 100 200m
SKALA 1:2000

LEGENDA:

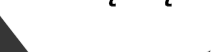


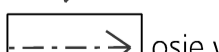

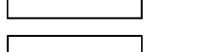


USTALENIA PLANU

-  granica obszaru objętego planem
-  linie rozgraniczające tereny o różnym przeznaczeniu lub o różnych warunkach zabudowy i zagospodarowania terenu
- MW** teren zabudowy mieszkaniowej wielorodzinnej
- MN** teren zabudowy mieszkaniowej jednorodzinnej
- UM** tereny zabudowy usługowo - mieszkaniowej
- U** teren zabudowy usługowej
- US** teren sportu i rekreacji
- ZP** teren zieleni urządzonej
- ZPU** teren zieleni urządzonej z usługami
- ZI** teren zieleni izolacyjnej
- ZR** teren zieleni
- ZC** teren cmentarza
- WS** teren wód powierzchniowych
- KDZ+T** teren drogi publicznej klasy Z (zbiorczej) z tramwajem
- KDZ** teren drogi publicznej klasy Z (zbiorczej)
- KDL** teren drogi publicznej klasy L (lokalnej)
- KDX** teren komunikacji publicznej
- KDW** teren drogi wewnętrznej
- KP** tereny parkingów
- KT** teren obsługi komunikacji - pętla autobusowa Bieżanów Nowy
- E** teren infrastruktury elektroenergetycznej
- G** teren infrastruktury gazowniczej
-  główna ścieżka rowerowa
-  nieprzekraczalne linie zabudowy
-  1 okazy drzew wskazane do ochrony
-  obiekt zabytkowy ujęty w gminnej ewidencji zabytków - figura z krzyżem
-  obiekt zabytkowy ujęty w gminnej ewidencji zabytków - cmentarz komunalny w Bieżanowie
-  przestrzeń publiczna
-  szpaler drzew

USTALENIA WYNIKAJĄCE Z PRZEPISÓW ODREBNYCH

-  pas izolujący teren cmentarny o szerokości 50 m
-  pas izolujący teren cmentarny o szerokości 150 m
-  strefa techniczna magistrali wodociągowej
-  strefa techniczna sieci ciepłowniczej
-  Strefa Nadzoru Archeologicznego

ELEMENTY INFORMACYJNE NIE BĄDĄCE USTALENIAMI PLANU

-  otwarcia widokowe
-  osie widokowe
-  ciągi piesze
-  wejścia do parku
-  proponowane przekroczenie potoku Bieżanowskiego (mostek)
-  proponowany obiekt małej architektury - pomnik, fontanna
-  skarpki o nachyleniu powyżej 35° zagrożone zsuwami, odpadaniem i obrywaniem - teren o skomplikowanych warunkach gruntowych
-  stoki o nachyleniu powyżej 10° zagrożone erozją i denudacją

PROJEKTOWANIE SYSTEMÓW GRZEWCZYCH
32-086 WĘGRZCE, ul. C.12 nr 5
TEL/FAX 285-74-41, 501 250 539

OPRACOWAŁ : ANDRZEJ ŁĄŻECKI
MARZANNA SCHNOTALE

MGGP S.A. BIURO PLANOWANIA PRZESTRZENNEGO
33-100 Tarnów, ul. Kaczkowskiego 6, tel. (0-14) 631 87 24
obiekt : **PARK ALEKSANDRY**
MIEJSCOWY PLAN ZAGOSPODAROWANIA PRZESTRZENNEGO
RYSUNEK PLANU skala 1:2 000

Podkład mapowy został przygotowany z wykorzystaniem urzędowej kopii mapy zasadniczej. Kopia pierwotna mapy dla obszaru planu jest przechowywana w Biurze Planowania Przestrzennego Urzędu Miasta Krakowa i posiada poświadczoną zgodność z oryginałem przytym do państwowego zasobu geodezyjnego i kartograficznego.