











**MIEJSKOWY PLAN ZAGOSPODAROWANIA PRZESTRZENNEGO
 OBSZARU "CMENTARZ - PRĄDNIK CZERWONY, CZĘŚĆ OD STRONY PÓŁNOCNEJ PRZY UL. POWSTAŃCÓW"**










RYSUNEK PLANU

**ZAŁĄCZNIK NR 1
 DO UCHWAŁY NR V/55/07
 RADY MIASTA KRAKOWA
 z dnia 31 stycznia 2007 r.**

ELEMENTY USTALEŃ PLANU

-  granica obszaru objętego planem
 -  nieprzekraczalna linia zabudowy
 -  linie rozgraniczające
 -  ZC1
 -  ZC2
 -  KU1
 -  KU2
 -  KU3
 -  KD/Z
 -  KD/L
- tereny cmentarza komunalnego
- tereny obsługi komunikacji
- tereny komunikacji drogowej - droga zbiorcza
- tereny komunikacji drogowej - droga lokalna

ELEMENTY INFORMACYJNE PLANU

-  przebieg ścieżki rowerowej
-  wskazany przebieg szpalierów zieleni wysokiej w terenach ZC 1 i ZC 2
-  numery działek
-  budynki
-  proponowana lokalizacja parkingu
-  proponowana lokalizacja przystanków autobusowych
-  proponowany układ cmentarza w terenie ZC1
-  proponowane krawędzie dróg
-  proponowane wejścia na cmentarz

