













**MIEJSKOWY PLAN ZAGOSPODAROWANIA PRZESTRZENNEGO
„DLA WYBRANYCH OBSZARÓW PRZYRODNICZYCH
MIASTA KRAKOWA”- ETAP A
OBSZAR Nr 198**

RYSUNEK PLANU
Załącznik Nr 1 do Uchwały Nr CIX/2894/18 Rady Miasta Krakowa z dnia 12 września 2018 r.

- ELEMENTY USTALEŃ PLANU:**
-  granica obszaru objętego planem - etap A
 -  linie rozgraniczające
 -  nieprzekraczalne linie zabudowy

- PRZEZNACZENIA TERENÓW:**
-  **ZPf** Teren zieleni urządzonej (198.ZPf.1)
 -  **KDD** Teren drogi publicznej klasy dojazdowej (198.KDD.1)

- ELEMENTY INFORMACYJNE NIE STANOWIĄCE USTALEŃ PLANU:**
-  ciąg widokowy
 -  **198.E-1** obszar wpisany do gminnej ewidencji zabytków (198.E-1)
 -  pomnik
 -  tereny o spadkach powyżej 12 %, predysponowane do wystąpienia ruchów masowych
 -  izofona hałasu drogowego Ldwn = 68 dB wg mapy akustycznej Krakowa z 2017 r.

Cały obszar nr 198 znajduje się w zasięgu udokumentowanego Głównego Zbiornika Wód Podziemnych 450 - Dolina rzeki Wisła (Kraków)

DYREKTOR BIURA
Bożena Kaczmarska-Michniak

25 0 50m
skala 1:1000