












**MIEJSOWY PLAN ZAGOSPODAROWANIA PRZESTRZENNEGO
„DLA WYBRANYCH OBSZARÓW PRZYRODNICZYCH
MIASTA KRAKOWA”- ETAP A
OBSZAR Nr 165**

RYSUNEK PLANU
Załącznik Nr 1 do Uchwały Nr CIX/2894/18 Rady Miasta Krakowa z dnia 12 września 2018 r.

- ELEMENTY USTALEŃ PLANU:**
-  granica obszaru objętego planem - etap A
 -  linie rozgraniczające
- PRZEZNACZENIA TERENÓW:**
-  **Rz** Tereny rolnicze (165.Rz.1-165.Rz.3)
 -  **ZL** Tereny lasów (165.ZL.1-165.ZL.2)
 -  **ZPb** Tereny zieleni urządzonej (165.ZPb.1-165.ZPb.3)
 -  **KDA** Tereny dróg publicznych klasy autostrady (165.KDA.1-165.KDA.4)
- ELEMENTY INFORMACYJNE NIE STANOWIĄCE USTALEŃ PLANU:**
-  granica strefy nadzoru archeologicznego
 -  **014/12** obszar osuwiska wpisanego do Rejestru terenów zagrożonych ruchami masowymi oraz terenów, na których występują te ruchy (014/12)
 -  tereny o spadkach powyżej 12 %, predysponowane do wystąpienia ruchów masowych
 -  granica strefy zagrożeń (50 m od krawędzi jezdni) wchodzącej w skład obszaru ponadnormatywnego oddziaływania autostrady A4 na środowisko - wg decyzji o ustaleniu lokalizacji autostrady A4
 -  granica strefy uciążliwości (150 m od krawędzi jezdni) wchodzącej w skład obszaru ponadnormatywnego oddziaływania autostrady A4 na środowisko - wg decyzji o ustaleniu lokalizacji autostrady A4

Cały obszar nr 165 znajduje się w zasięgu udokumentowanego Głównego Zbiornika Wód Podziemnych 451 Subzbiornik Bogucice

DYREKTOR BIURA
Bożena Kaczmarska-Michniak

25 0 50m
skala 1:1000

URZĄD MIASTA KRAKOWA
BIURO PLANOWANIA PRZESTRZENNEGO
Kraków