

**UCHWAŁA NR LII/963/16  
RADY MIASTA KRAKOWA**

z dnia 14 września 2016 r.

**w sprawie przystąpienia do sporządzenia miejscowych planów zagospodarowania  
przestrzennego obszarów: „Skotniki i Kostrze – Obszar Łąkowy”  
oraz „Obszar Łąkowy – Rejon ulicy Tynieckiej”.**

Na podstawie art. 14 ust. 1 ustawy z dnia 27 marca 2003 r. o planowaniu i zagospodarowaniu przestrzennym (t. j. Dz. U. z 2016 r., poz. 778, 904, 961 i 1250) Rada Miasta Krakowa uchwala, co następuje:

**§ 1.** 1. Postanawia się o przystąpieniu do sporządzenia miejscowego planu zagospodarowania przestrzennego obszaru „Skotniki i Kostrze – Obszar Łąkowy”.

2. Postanawia się o przystąpieniu do sporządzenia miejscowego planu zagospodarowania przestrzennego obszaru „Obszar Łąkowy – Rejon ulicy Tynieckiej”.

3. Granice obszaru objętego planem miejscowym dla obszaru „Skotniki i Kostrze – Obszar Łąkowy” określa załącznik graficzny nr 1, stanowiący integralną część uchwały.

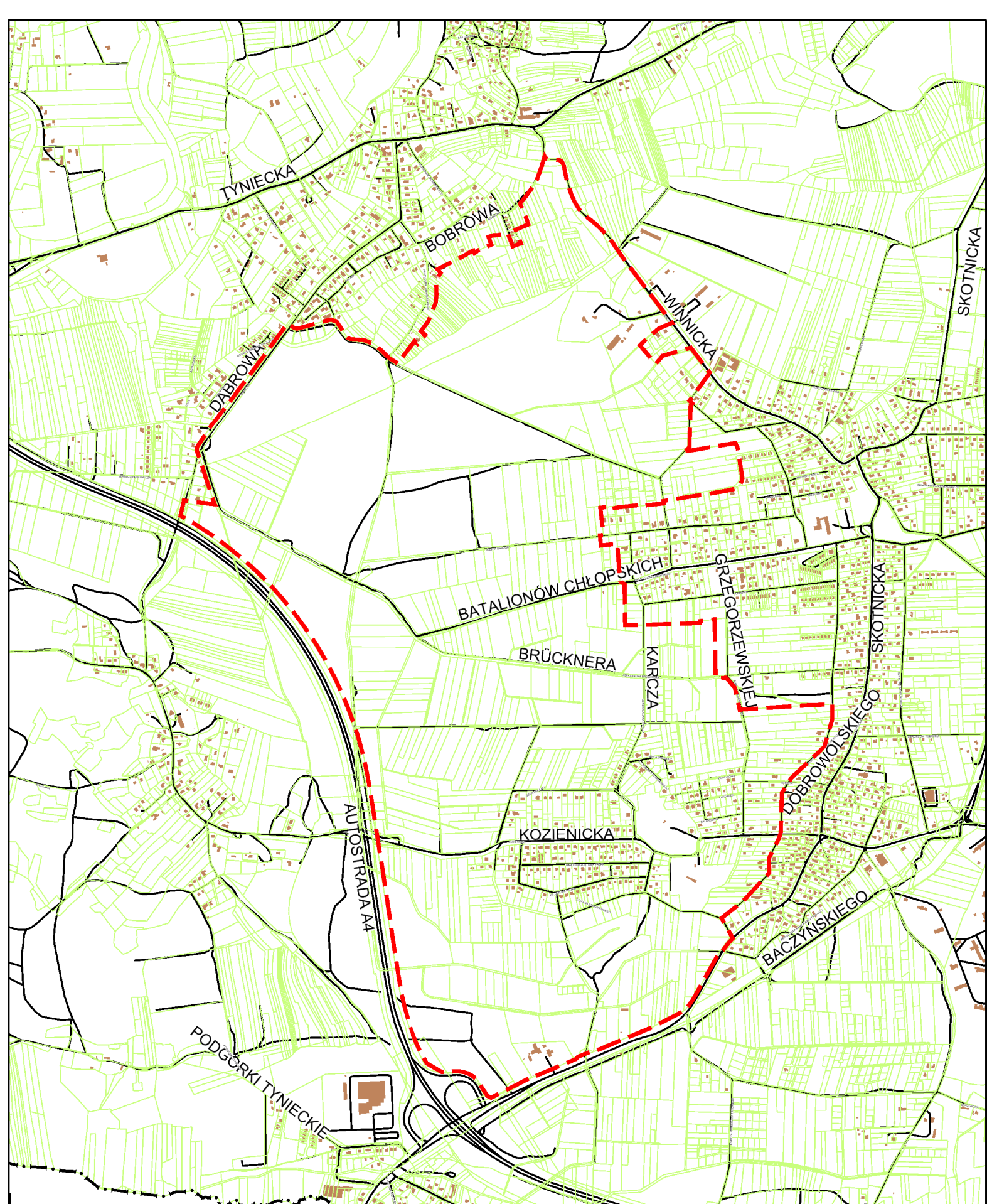
4. Granice obszaru objętego planem miejscowym dla obszaru „Obszar Łąkowy – Rejon ulicy Tynieckiej” określa załącznik graficzny nr 2, stanowiący integralną część uchwały.

**§ 2.** Wykonanie uchwały powierza się Prezydentowi Miasta Krakowa.

**§ 3.** Uchwała wchodzi w życie z dniem podjęcia.

Przewodniczący Rady  
Miasta Krakowa

**Bogusław Kośmider**

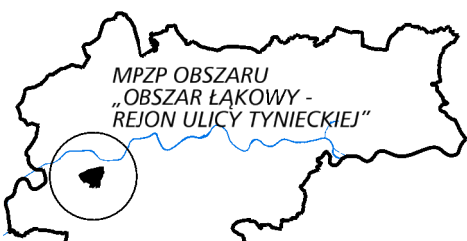
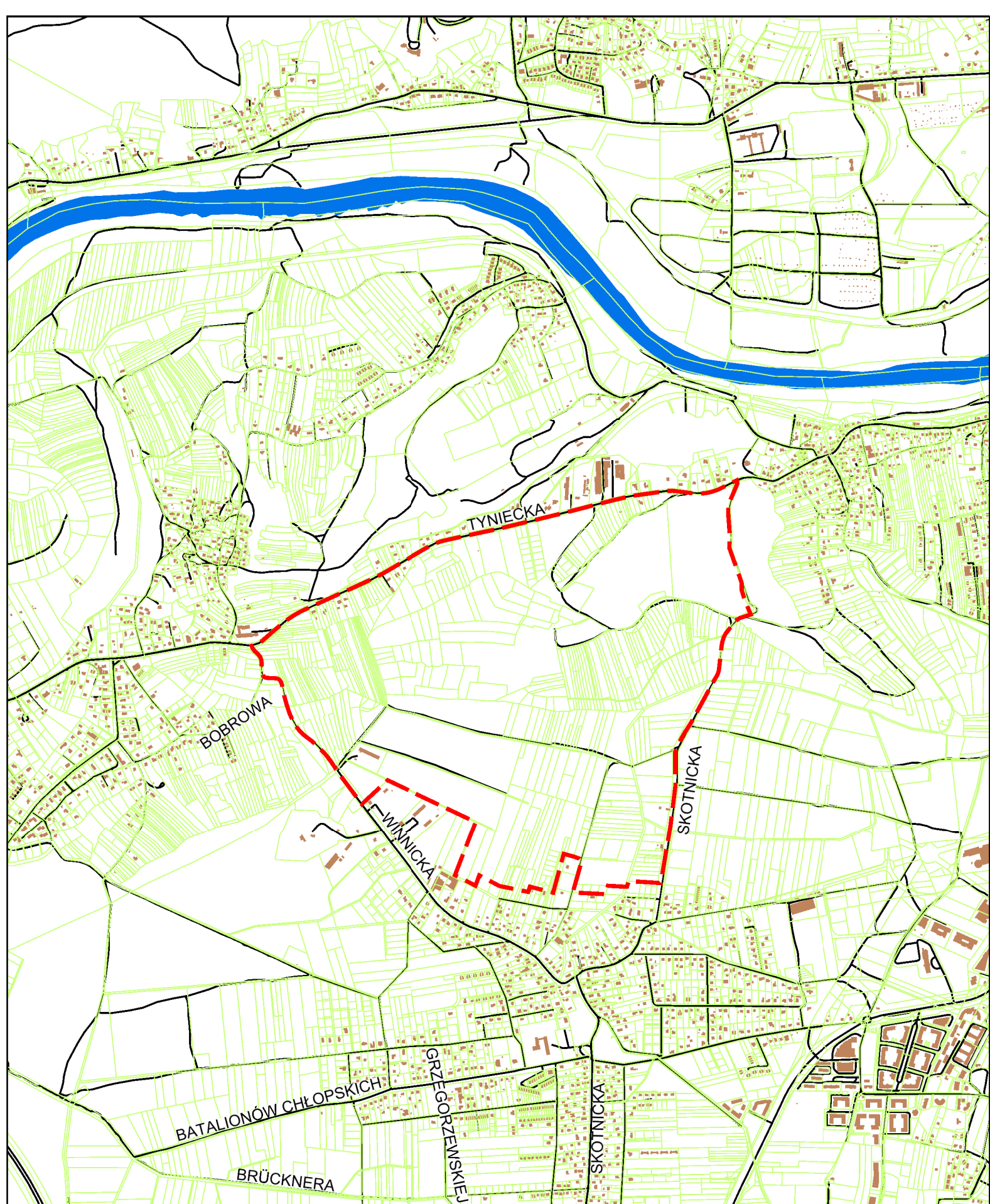


ZAŁĄCZNIK GRAFICZNY NR 1  
do uchwały Nr LIII/963/16  
RADY MIASTA KRAKOWA  
z dnia 14.09.2016 r.

— — — — — granice obszaru objętego miejscowym planem zagospodarowania przestrzennego obszaru „Skotniki i Kostrze - Obszar Łąkowy”



100 0 200 400  
URZĄD MIASTA KRAKOWA  
BIURO PLANOWANIA PRZESTRZENNEGO



ZAŁĄCZNIK GRAFICZNY NR 2  
do uchwały Nr LII/963/16  
RADY MIASTA KRAKOWA  
z dnia 14.09.2016 r.

granice obszaru objętego miejscowym  
planem zagospodarowania przestrzennego  
obszaru „Obszar Łąkowy - Rejon Ulicy  
Tynieckiej”

