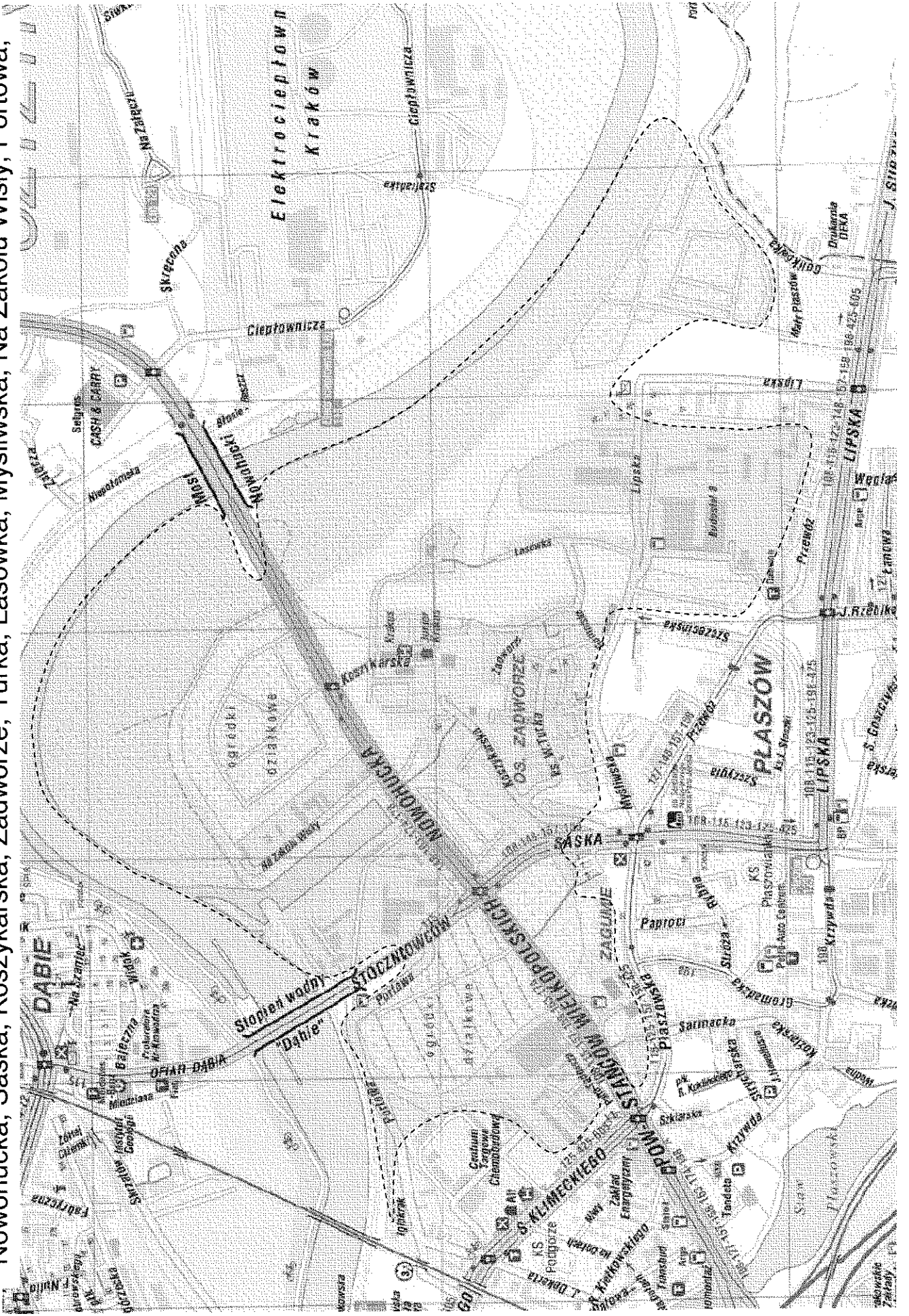


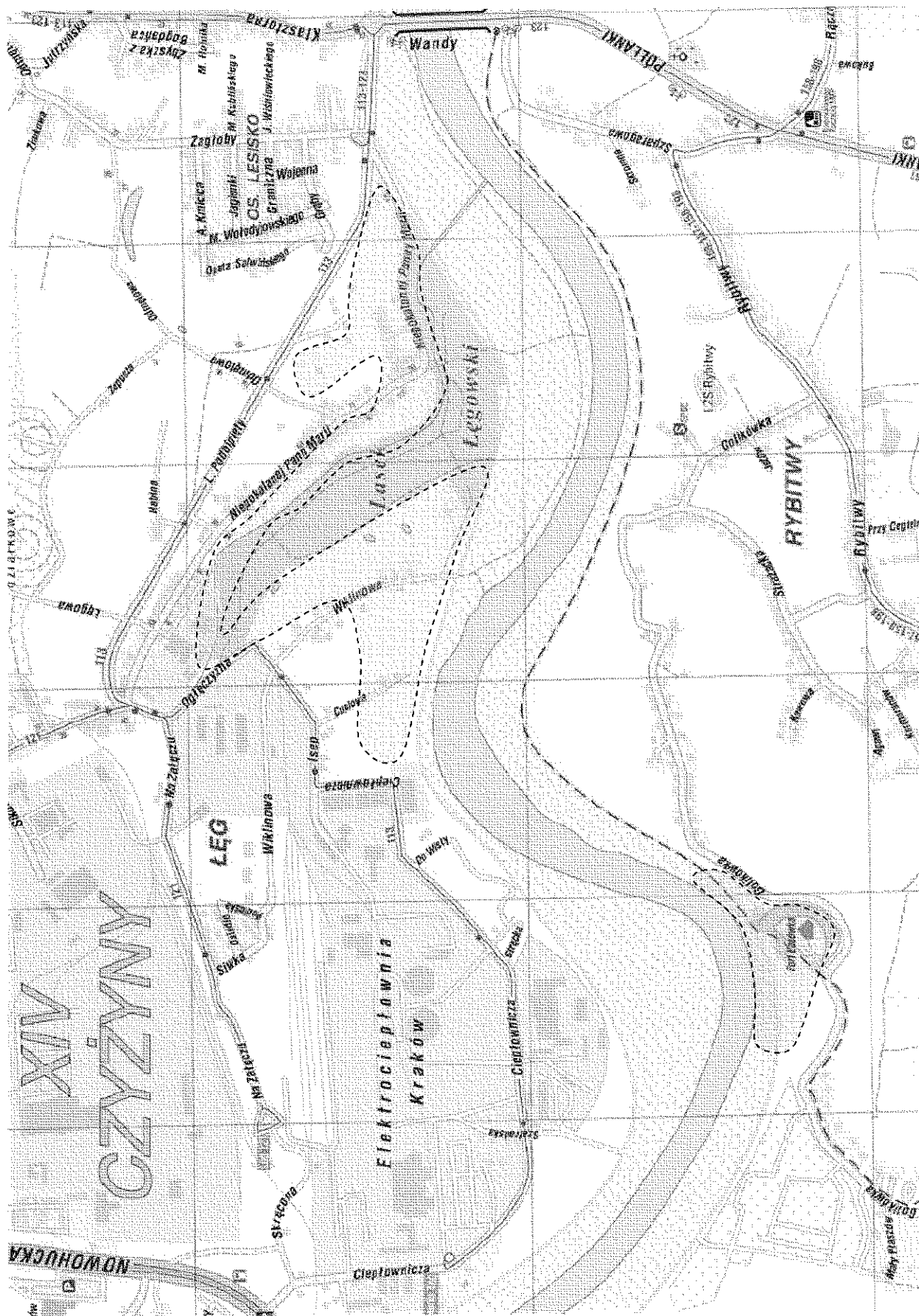
Załącznik Nr 2  
do uchwały Nr CV/1417/10  
Rady Miasta Krakowa  
z dnia 7 lipca 2010 r.

# Rejon przerwania wału Nowohucka:

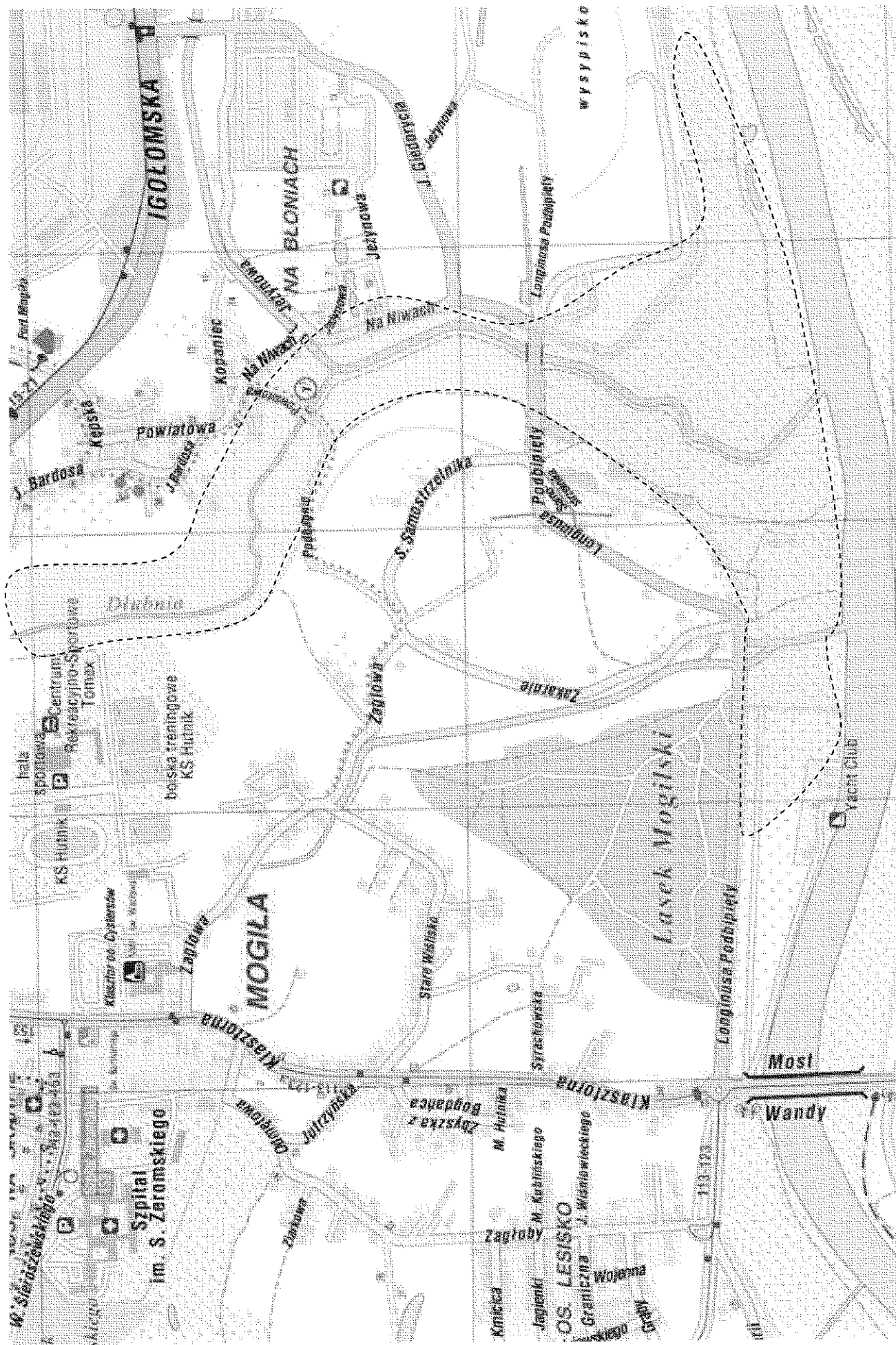
Nowohucka, Saska, Koszykarska, Zadworze, Turka, Lasówka, Myśliwska, Na Zakolu Wisły, Portowa,



Rejon potoku Łęgowka: Wiklinowa, Niepokalanej Marii Panny, Podbipięty, Cupłowa, oraz ul. Golikówka



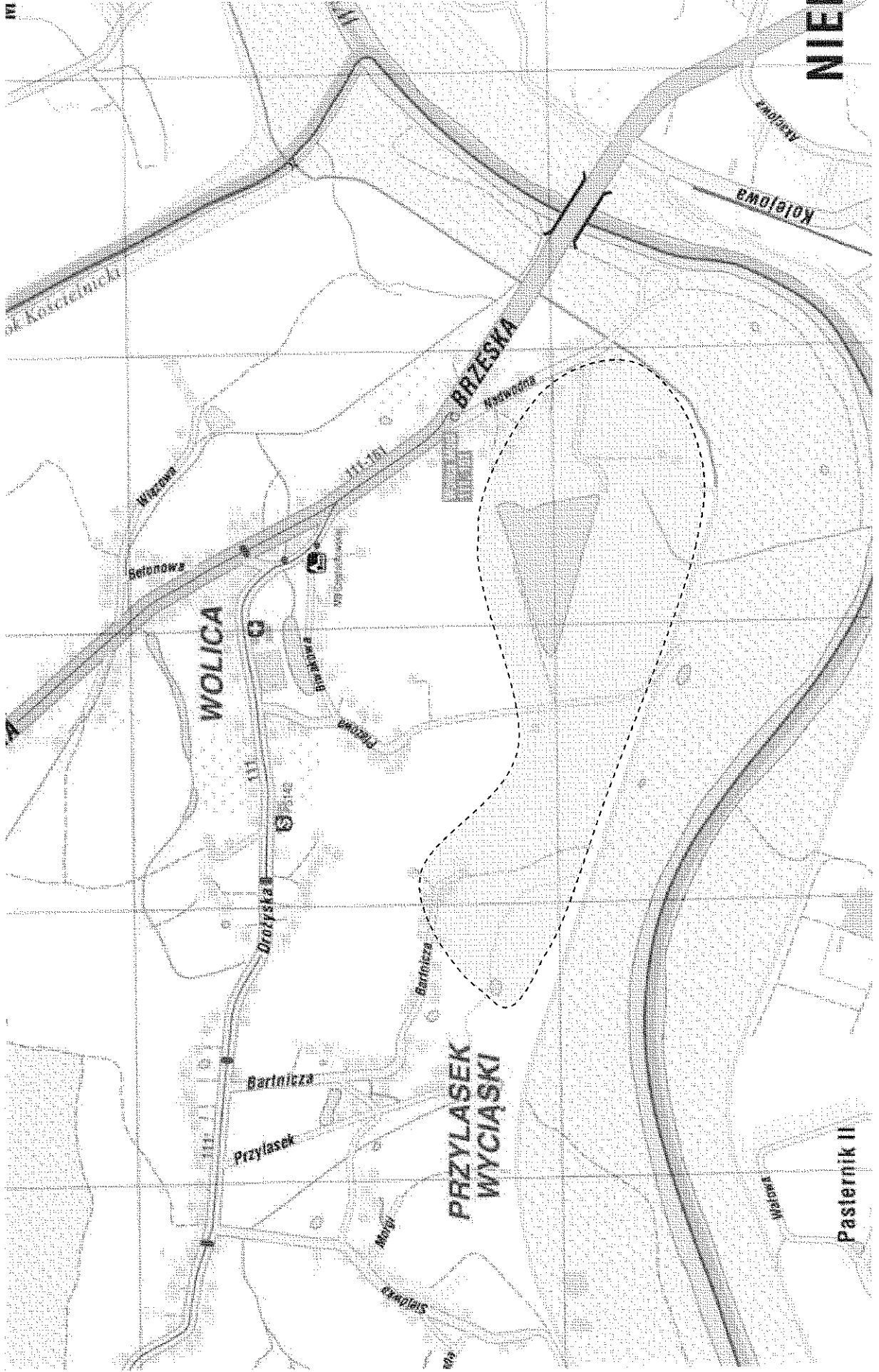
# Rejon ujścia Dłubni: Na Niwach, Jeżynowa, Podbipięty



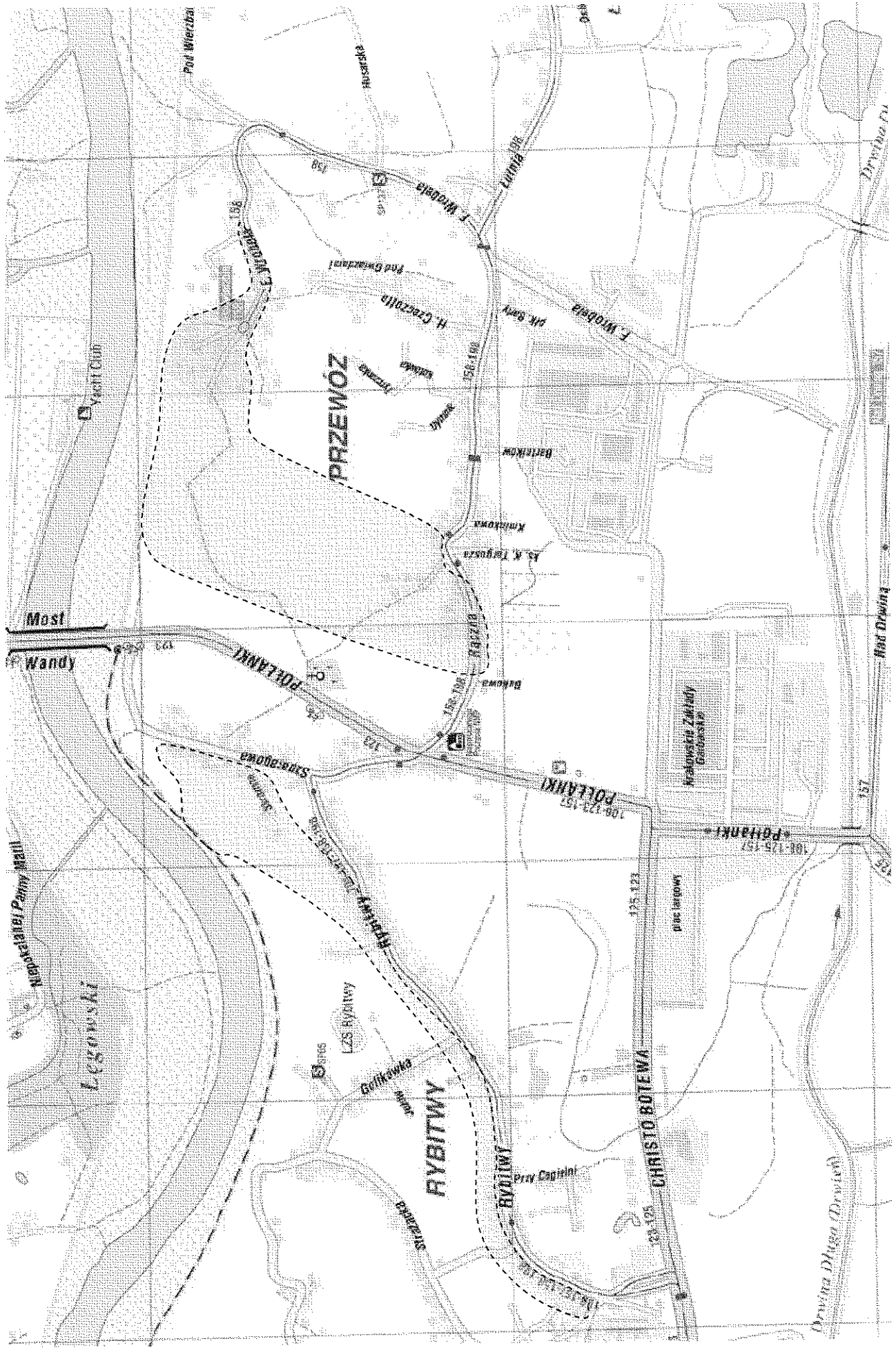
# Rejon potoku Suchy Jar: Kąkolowa, Branicka, Branicka, Popielnik



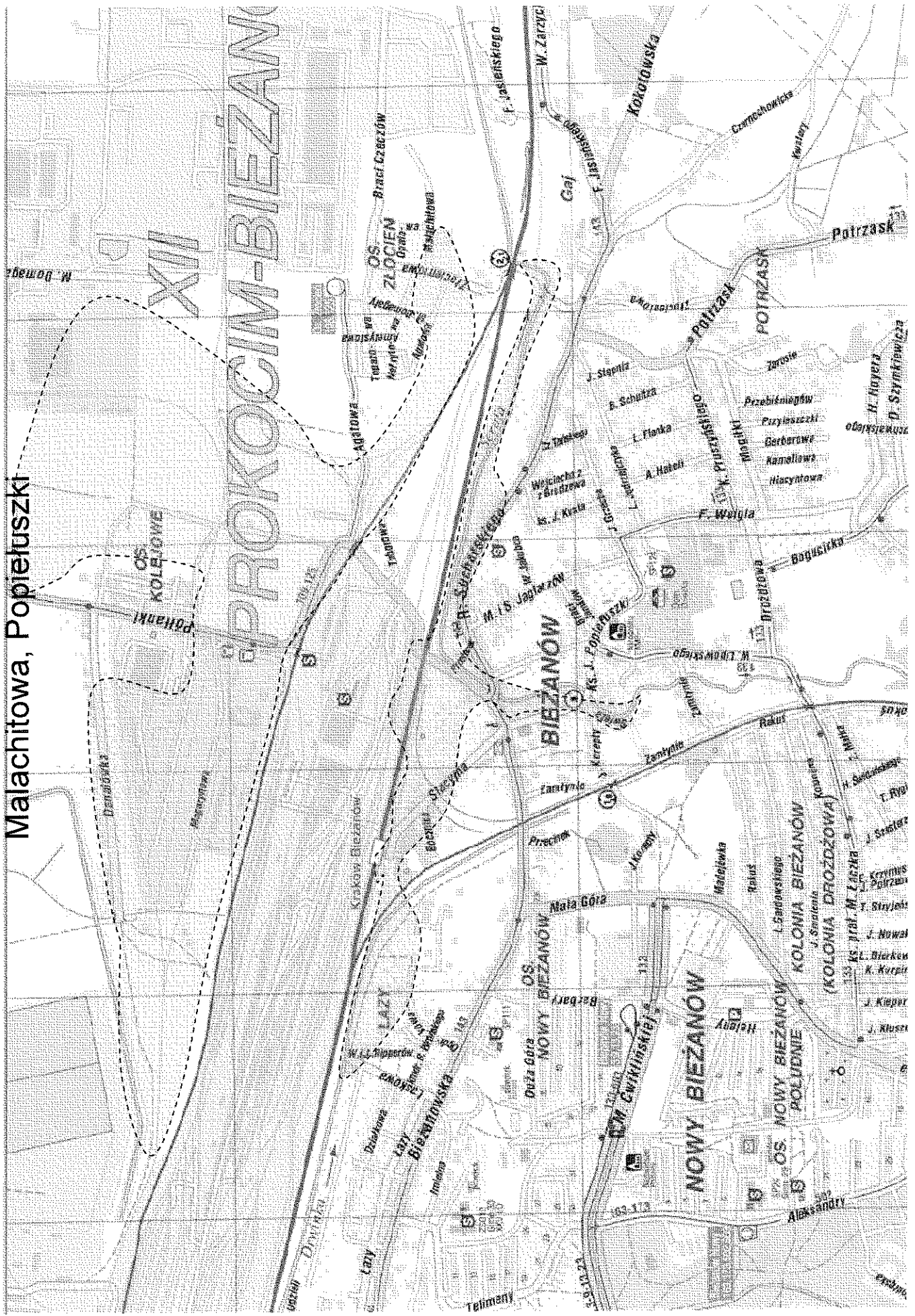
Rejon Wolica: Bartnicza, Nadwodna



# Rejon Przewóz: Rybitwy, Szparagowa, Wrobela, Rączna

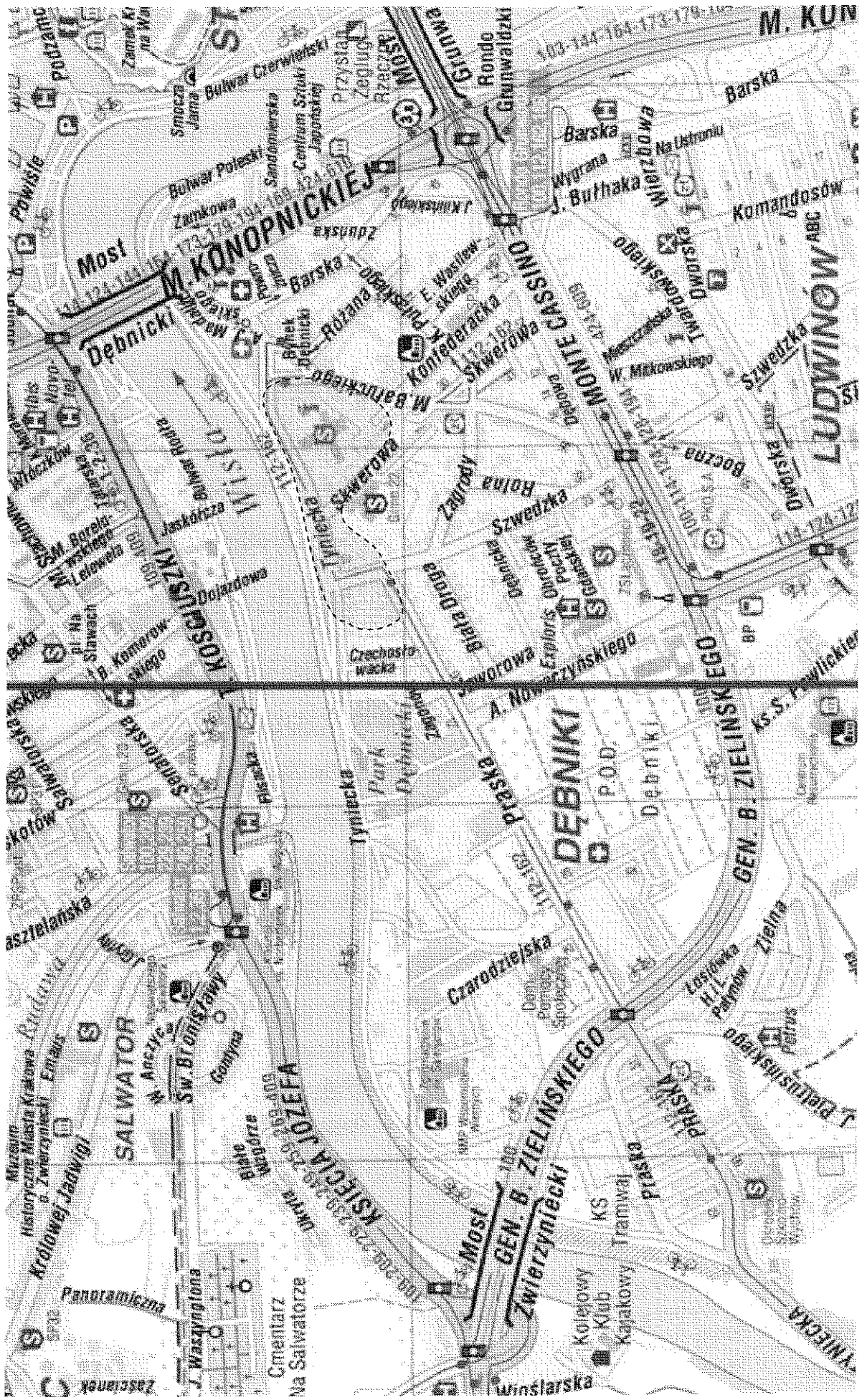


Rejon Osiedla Złocien oraz Serafy: Półtanki, Agatowa, Biezanowska, Sucharskiego, Malachitowa, Popieluski

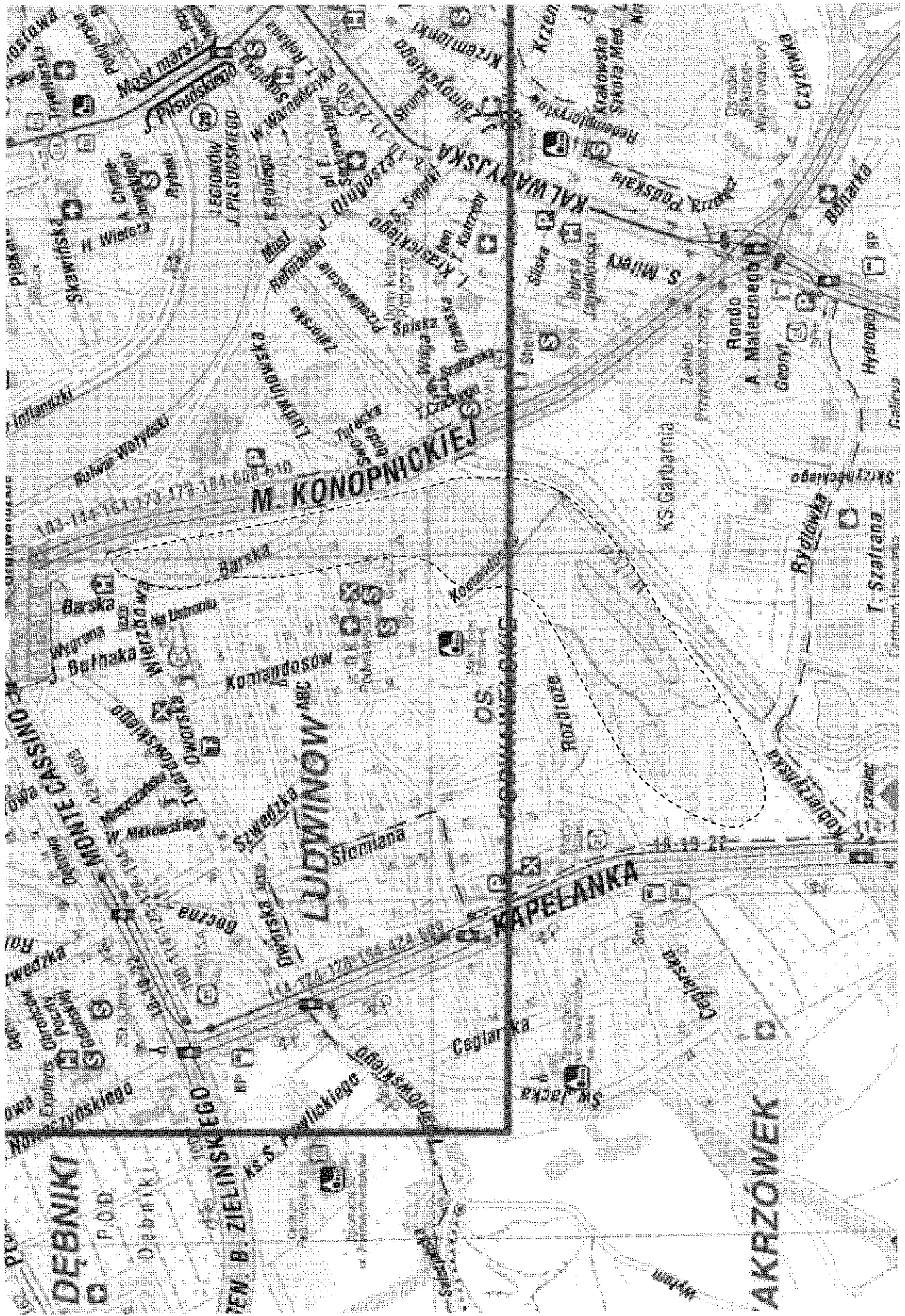




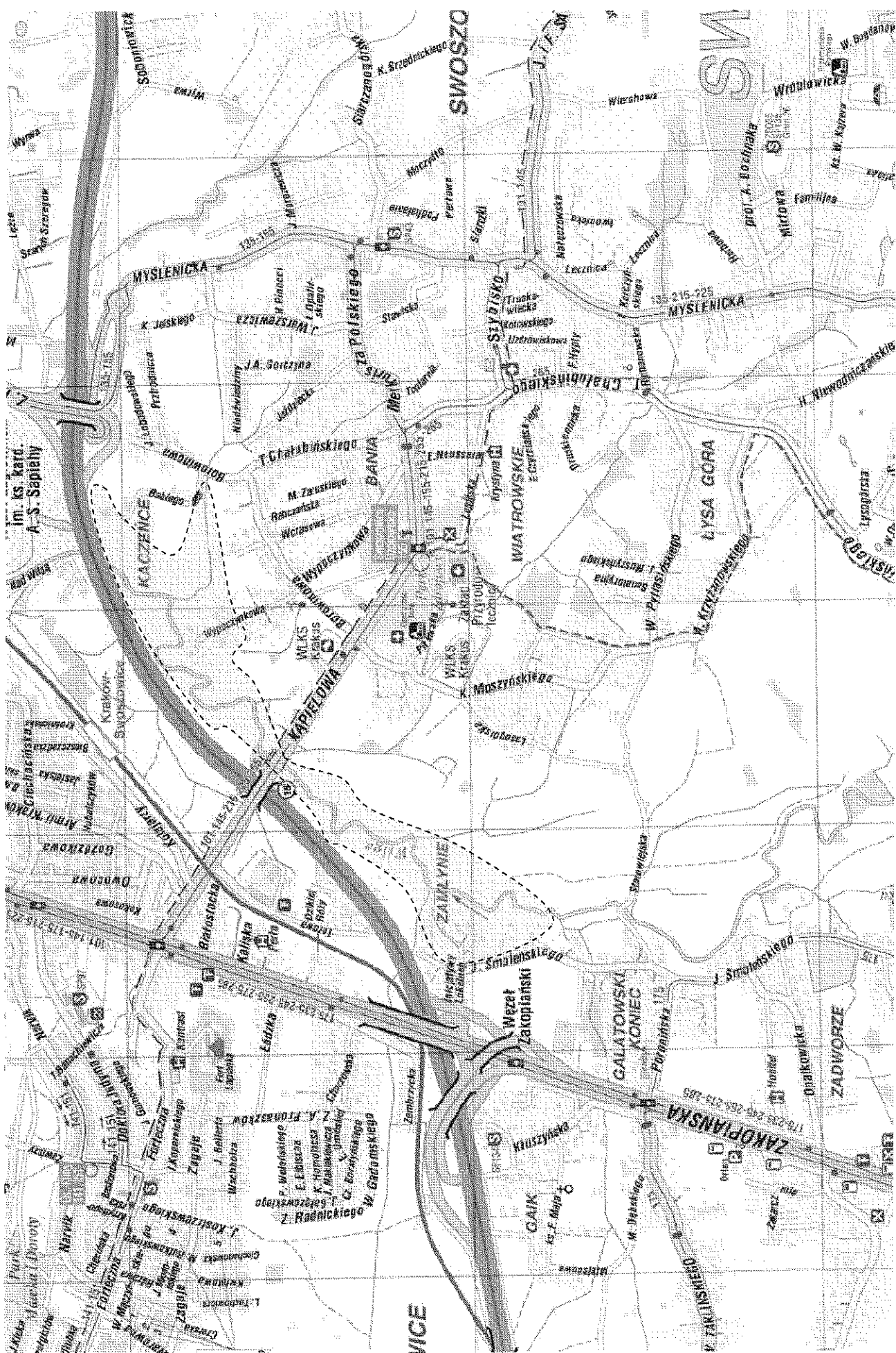
# Rejon Dębnik: Tyniecka, Bałuckiego, Praska



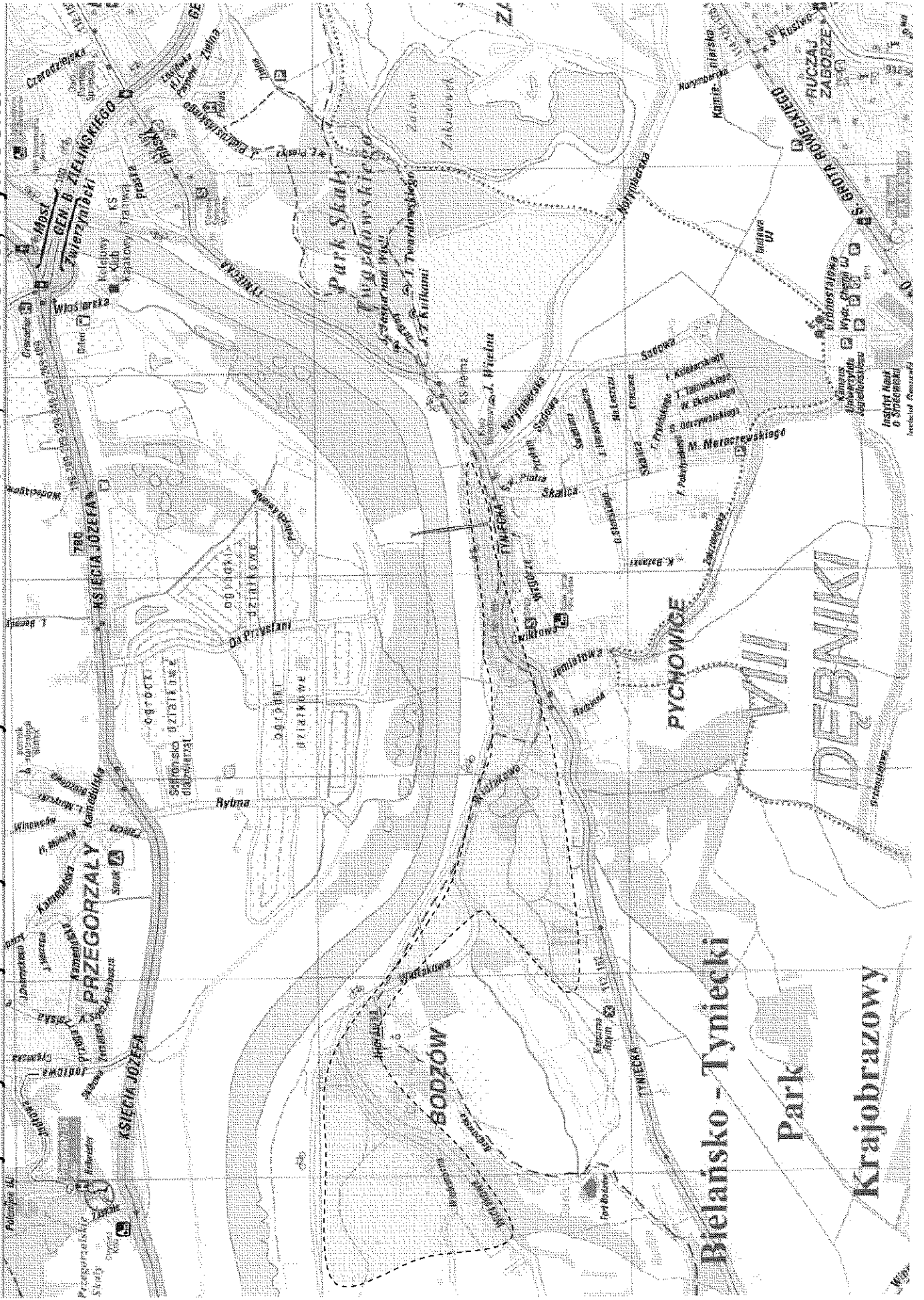
# Rejon ujścia Wilgi: Komandosów, Barska, Wierzbowa



# Rejon rzeki Wilgi: Wypoczynkowa, Smoleńskiego, Smoleńskiego Boczna do przepompowni MPWiK



# Rejon Tynieckiej na wysokości Pychowice: Wielkanocna, Widłakowa, Tyniecka



Białanisko - Tyniecki

Park

Krajobrazowy

PYCHOWICE

VIII  
DĘBNIKI

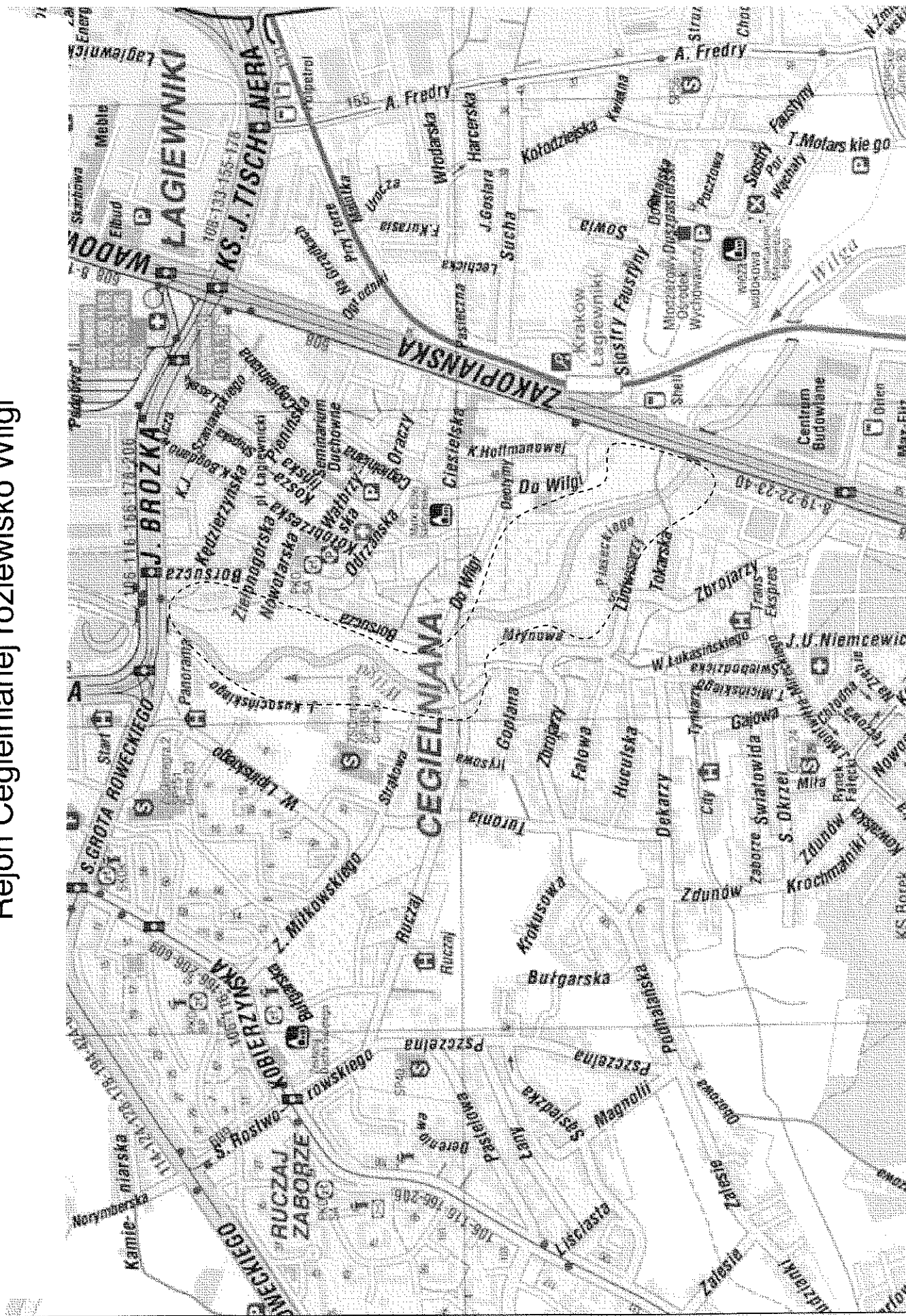
Park Skalny  
Współdzielniczy

PRZEGORZAŁY

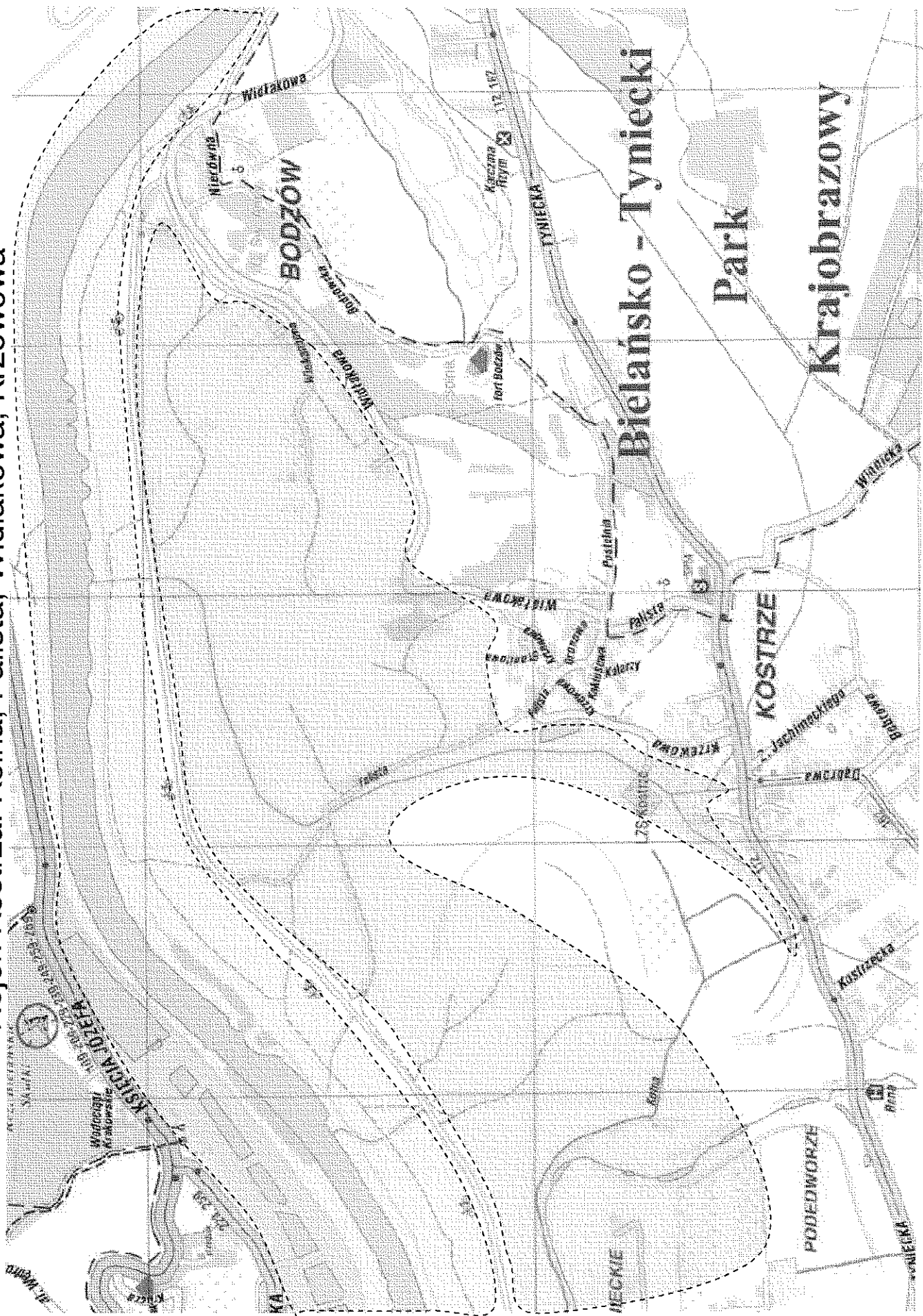
KSIĘŻA JÓZEF

GEN. B. ZIELIŃSKIEGO

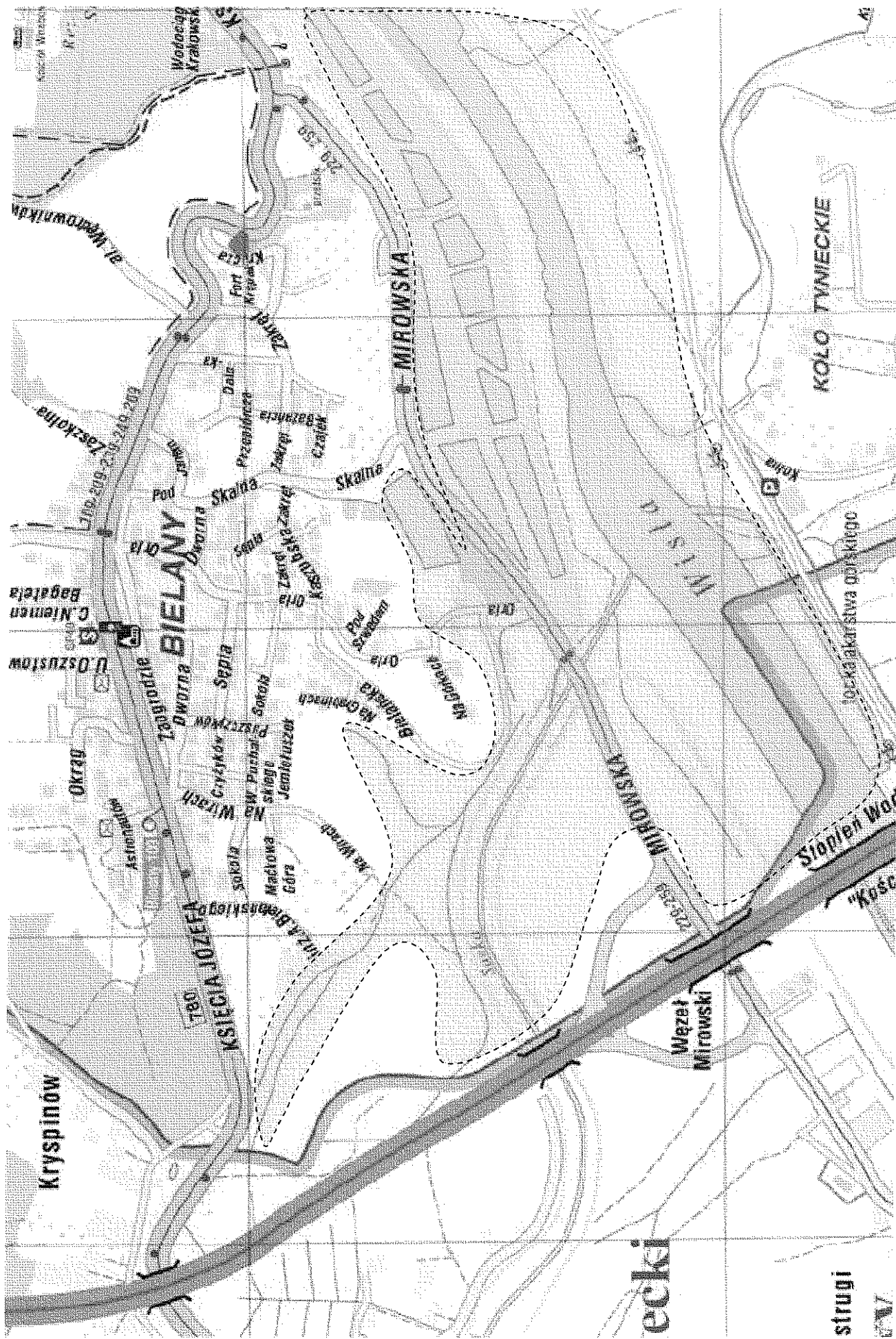
# Rejon Cegielnianej rozlewisko Wilgi



# Rejon Kostrza: Kolna, Falista, Widłakowa, Krzewowa



# Rejon ujścia Sanki: Mirowska, Orla,



Rejon potoku Sidzinka ul. Wapowskiego, Hollendra, Wrony

Rejon ul. Winnickiej