








**MIEJSKOWY PLAN ZAGOSPODAROWANIA PRZESTRZENNEGO  
„DLA WYBRANYCH OBSZARÓW PRZYRODNICZYCH  
MIASTA KRAKOWA”- ETAP A  
OBSZAR Nr 109**

**RYSUNEK PLANU**  
Załącznik Nr 1 do Uchwały Nr CIX/2894/18 Rady Miasta Krakowa z dnia 12 września 2018 r.







**ELEMENTY USTALEŃ PLANU:**

-  granica obszaru objętego planem - etap A
-  linie rozgraniczające

**PRZEZNACZENIA TERENÓW:**

-  **ZPb** Tereny zieleni urządzonej (109.ZPb.1-109.ZPb.2)
-  **ZI** Teren zieleni izolacyjnej (109.ZI.1)
-  **KDA** Teren drogi publicznej klasy autostrady (109.KDA.1)
-  **KDD** Teren dróg publicznych klasy dojazdowej (109.KDD.1-109.KDD.2)
-  **KDX** Teren ciągu pieszo-rowerowego (109.KDX.1)

**ELEMENTY INFORMACYJNE NIE STANOWIĄCE USTALEŃ PLANU:**

-  stanowisko archeologiczne punktowe ujęte w gminnej ewidencji stanowisk archeologicznych (AZP 103-56/46)
-  103-56/46
-  granica strefy nadzoru archeologicznego
-  historyczny układ drożny
-  rowy i cieki
-  obszar ograniczonego użytkowania dla autostrady A4, podobszar uciążliwości akustycznej i zanieczyszczeń powietrza oraz granica obszaru ograniczonego użytkowania

Caly obszar nr 109 znajduje się w obszarze i terenie górniczym "Swoszowice"

**DYREKTOR BIURA**  
*Bożena Kuczmurska-Michniak*

25 0 50m  
skala 1:1000  
**URZĄD MIASTA KRAKOWA**  
BIURO PLANOWANIA PRZESTRZENNEGO  
Kraków

