





**MIEJSKOWY PLAN ZAGOSPODAROWANIA PRZESTRZENNEGO  
„DLA WYBRANYCH OBSZARÓW PRZYRODNICZYCH  
MIASTA KRAKOWA”- ETAP A  
OBSZAR Nr 40**

**RYСУNEK PLANU**  
Załącznik Nr 1 do Uchwały Nr CIX/2894/18 Rady Miasta Krakowa z dnia 12 września 2018 r.



**ELEMENTY USTALEŃ PLANU:**

-  granica obszaru objętego planem - etap A
-  linie rozgraniczające

**PRZEZNACZENIA TERENÓW:**

-  **ZI** Tereny zieleni izolacyjnej (40.ZI.1-40.ZI.2)
-  **KDL** Teren drogi publicznej klasy lokalnej (40.KDL.1)

**ELEMENTY INFORMACYJNE NIE STANOWIĄCE USTALEŃ PLANU:**

-  granica administracyjna miasta
-  granica strefy nadzoru archeologicznego
-  rowy i ciekі

**DYREKTOR BIURA**  
*Bożena Kaczmarska-Michnitiak*