



**MIEJSCOWY PLAN ZAGOSPODAROWANIA PRZESTRZENNEGO  
„DLA WYBRANYCH OBSZARÓW PRZYRODNICZYCH  
MIASTA KRAKOWA”- ETAP A**  
OBSZAR Nr 10

**RYSUNEK PLANU**


Załącznik Nr 1 do Uchwały Nr CIX/2894/18 Rady Miasta Krakowa z dnia 12 września 2018 r.

**ELEMENTY USTALEŃ PLANU:**

 granica obszaru objętego planem - etap A

 linie rozgraniczające

**PRZEZNACZENIA TERENÓW:**

 **ZP** Teren zieleni urządzonej (10.ZP.1)

 **ZPb** Teren zieleni urządzonej (10.ZPb.1)

**ELEMENTY INFORMACYJNE NIE STANOWIĄCE USTALEŃ PLANU:**

 granica udokumentowanego Głównego Zbiornika Wód Podziemnych 450 - Dolina rzeki Wisła (Kraków)

Cały obszar nr 10 znajduje się w otulinie Bielańsko-Tynieckiego Parku Krajobrazowego



DYREKTOR BIURA

*Bożena Kaczmarzka-Michniak*

25 0 50m  
skala 1:1000



URZĄD MIASTA KRAKOWA  
BIURO PLANOWANIA PRZESTRZENNEGO  
Kraków

