




**MIEJSKOWY PLAN ZAGOSPODAROWANIA PRZESTRZENNEGO  
„DLA WYBRANYCH OBSZARÓW PRZYRODNICZYCH  
MIASTA KRAKOWA”- ETAP A  
OBSZAR Nr 8**

**RYSunEK PLANU**  
Załącznik Nr 1 do Uchwały Nr CIX/2894/18 Rady Miasta Krakowa z dnia 12 września 2018 r.

- ELEMENTY USTALEŃ PLANU:**
-  granica obszaru objętego planem - etap A
  -  linie rozgraniczające

- PRZEZNACZENIA TERENÓW:**
-  **ZPb** Teren zieleni urządzonej (8.ZPb.1)

- ELEMENTY INFORMACYJNE NIE STANOWIĄCE USTALEŃ PLANU:**
-  stanowisko archeologiczne punktowe ujęte w gminnej ewidencji stanowisk archeologicznych (AZP 102-55;74)
  -  granica strefy ochronnej ujęcia wód powierzchniowych z rzeki Rudawy - teren ochrony pośredniej

Cały obszar nr 8 znajduje się w:  
 - strefie nadzoru archeologicznego  
 - otulinie Bielańsko-Tynieckiego Parku Krajobrazowego  
 - obszarze ograniczonego użytkowania lotniska Kraków-Balice (strefa B)

**DYREKTOR BIURA**  
*Bożena Kaczmarska-Michniak*

25 0 50m  
skala 1:1000  
URZĄD MIASTA KRAKOWA  
BIURO PLANOWANIA PRZESTRZENNEGO  
Kraków

