

ZARZĄDZENIE NR 902/2026
PREZYDENTA MIASTA KRAKOWA
Z DNIA 29 kwietnia 2026 r.

w sprawie przyjęcia i przekazania pod obrady Rady Miasta Krakowa projektu uchwały Rady Miasta Krakowa w sprawie nadania Parkowi Miejskiemu nazwy Park Aleksandry-Północ, określenia granic Parku oraz przyjęcia regulaminu Parku

Na podstawie art. 30 ust. 2 pkt 1 ustawy z dnia 8 marca 1990 r. o samorządzie gminnym (Dz. U. z 2025 r. poz. 1153, 1436, z 2026 r. poz. 252) zarządza się, co następuje:

§ 1. Postanawia się przyjąć i przekazać pod obrady Rady Miasta Krakowa projekt uchwały Rady Miasta Krakowa w sprawie nadania Parkowi Miejskiemu nazwy Park Aleksandry-Północ, określenia granic Parku oraz przyjęcia regulaminu Parku.

§ 2. Wykonanie zarządzenia powierza się Sekretarzowi Miasta Krakowa.

§ 3. Zarządzenie wchodzi w życie z dniem podpisania.

PREZYDENT MIASTA KRAKOWA

Aleksander Miszański

UCHWAŁA NR
RADY MIASTA KRAKOWA

z dnia

**w sprawie nadania Parkowi Miejskiemu nazwy Park Aleksandry-Północ,
określenia granic Parku oraz przyjęcia regulaminu Parku**

Na podstawie art. 7 ust. 1 pkt 1, 10, 12, 14 i 15, art. 18 ust. 1 oraz art. 40 ust. 1, ust. 2 pkt 4 i ust. 4 ustawy z dnia 8 marca 1990 r. o samorządzie gminnym (Dz. U. z 2025 r. poz. 1153, 1436, z 2026 r. poz. 252) w związku z art. 2 ust. 1 pkt 8, art. 5 pkt 21, art. 78 ustawy z dnia 16 kwietnia 2004 r. o ochronie przyrody (Dz. U. z 2026 r. poz. 13, 426), art. 14 ust. 2a i ust. 6 i art. 43¹ ustawy z dnia 26 października 1982 r. o wychowaniu w trzeźwości i przeciwdziałaniu alkoholizmowi (Dz. U. z 2023 r. poz. 2151), art. 5 ust. 1 pkt 10, ust. 1a, ust. 4 i art. 13 ust. 2 ustawy z dnia 9 listopada 1995 r. o ochronie zdrowia przed następstwami używania tytoniu i wyrobów tytoniowych (Dz. U. z 2024 r. poz. 1162, z 2025 r. poz. 427, 799) i ustawy z dnia 20 maja 1971 r. Kodeks wykroczeń (Dz. U. z 2025 r. poz. 734, 1676, 1814, 1818, 1872) uchwala się, co następuje:

§ 1. Parkowi Miejskiemu, stanowiącemu teren położony w Dzielnicy XII Bieżanów-Prokocim w rejonie ul. Mieczysławy Ćwiklińskiej, ul. Telimeny, ul. Bieżanowskiej, ul. Erazma Jerzmanowskiego, zwanemu dalej Parkiem, nadaje się nazwę Park Aleksandry-Północ.

§ 2. Określa się granice Parku obejmującego działki ewidencyjne lub ich części o łącznej powierzchni 68 482 m² (6,85 ha) o numerach: 190/5 (o pow. 66 m²), 195/8 (o pow. 229 m²), 195/9 (o pow. 11 m²), 196/5 (o pow. 86 m²), 199/11 (o pow. 74 m²), 199/7 (o pow. 7 m²), 200/6 (o pow. 112 m²), 200/7 (o pow. 13 m²), 203/10 (o pow. 5 m²), 203/9 (o pow. 3 m²), 206/13 (o pow. 177 m²), 206/14 (o pow. 17 m²), 207/6 (o pow. 442 m²), 210/11 (o pow. 216 m²), 211/3 (o pow. 266 m²), 211/4 (o pow. 7 m²), 212/1 (o pow. 539 m²), 213/67 (o pow. 1211 m²), 213/68 (o pow. 25 m²), 384/65 (o pow. 7 m²), 384/66 (o pow. 235 m²), 384/68 (o pow. 63 m²), 384/80 (o pow. 101 m²), 384/81 (o pow. 100 m²), 384/82 (o pow. 69 m²), 180/6 (o pow. 341 m²), 384/79 (o pow. 84 m²), 384/64 (o pow. 74 m²), 187/5 (o pow. 7 m²), 187/6 (o pow. 50 m²), 188/4 (o pow. 6 m²) obręb 55, jednostka ewidencyjna Pogórze oraz działki ewidencyjne lub ich części o numerach: 132/2 (o pow. 5178 m²), 134 (o pow. 2574 m²), 135 (o pow. 161 m²), 136 (o pow. 219 m²), 137 (o pow. 2710 m²), 138 (o pow. 2491 m²), 139 (o pow. 5310 m²), 140 (o pow. 12017 m²), 158/25 (o pow. 369 m²), 373/1 (o pow. 220 m²), 400 (o pow. 43 m²), 401 (o pow. 74 m²), 403 (o pow. 30 m²), 404 (o pow. 26 m²), 405 (o pow. 250 m²), 406 (o pow. 428 m²), 415/2 (o pow. 5059 m²), 415/4 (o pow. 562 m²), 415/5 (o pow. 1124 m²), 126/11 (o pow. 300 m²), 131/1 (o pow. 2712 m²), 132/1 (o pow. 53 m²), 146/3 (o pow. 387 m²), 147 (o pow. 303 m²), 148/14 (o pow. 264 m²), 149/7 (o pow. 287 m²), 151/3 (o pow. 247 m²), 152/5 (o pow.

460 m²), 155/6 (o pow. 65 m²), 163 (o pow. 267 m²), 169/34 (o pow. 585 m²), 407 (o pow. 3276 m²), 157/1 (o pow. 449 m²), 415/3 (o pow. 411 m²) obręb 56, jednostka ewidencyjna Pogórze oraz działki ewidencyjne lub ich części o numerach: 1/10 (o pow. 1380 m²), 1/12 (o pow. 1020 m²), 1/14 (o pow. 1034 m²), 1/16 (o pow. 760 m²), 1/18 (o pow. 1413 m²), 1/8 (o pow. 3342 m²), 265 (o pow. 390 m²), 266 (o pow. 141 m²), 268 (o pow. 861 m²), 270 (o pow. 81 m²), 29/1 (o pow. 294 m²), 29/6 (o pow. 7 m²), 1/126 (o pow. 4206 m²) obręb 57, jednostka ewidencyjna Pogórze.

§ 3. Przyjmuje się Regulamin Parku stanowiący załącznik nr 1 do uchwały.

§ 4. Regulamin Parku winien być ogłoszony na specjalnych tablicach informacyjnych z podaniem nazwy, adresu i telefonu Zarządcy Parku oraz telefonów alarmowych, ustawionych w miejscach i liczbie dostosowanej do wielkości Parku i charakteru poszczególnych obiektów, a ponadto udostępniony w wersji elektronicznej w Biuletynie Informacji Publicznej Miasta Krakowa.

§ 5. Zakres przestrzenny Parku określa załącznik graficzny nr 2 do uchwały.

§ 6. Regulamin Parku określony w załączniku nr 1 do uchwały obowiązuje na działkach stanowiących własność, współwłasność lub będących we władaniu wieczystym Gminy Miejskiej Kraków oraz na działkach stanowiących własność, współwłasność lub będących we władaniu wieczystym Skarbu Państwa.

§ 7. Nazwy własne, w szczególności nazwy ulic, przywołane w uchwale należy rozumieć odpowiednio jako nazwy istniejące w dniu podjęcia uchwały.

§ 8. Oznaczenie i przebieg granic działek ewidencyjnych przywołane w tekście uchwały i wskazane na załączniku graficznym nr 2 do uchwały odnoszą się do stanu istniejącego w dniu podjęcia uchwały.

§ 9. Numery kontaktowe i adres Zarządcy Parku przywołane w treści załącznika nr 1 do uchwały należy rozumieć odpowiednio, jako informacje aktualne w dniu podjęcia uchwały i w odniesieniu do zapisów § 4 dopuszcza się ich aktualizację.

§ 10. Wykonanie uchwały powierza się Prezydentowi Miasta Krakowa.

§ 11. Uchwała wchodzi w życie po upływie 14 dni od dnia ogłoszenia w Dzienniku Urzędowym Województwa Małopolskiego.

PREZYDENT MIASTA KRAKOWA

Aleksander Miszański

UZASADNIENIE

Art. 78 ustawy z dnia 16 kwietnia 2004 r. o ochronie przyrody (Dz. U. z 2026 r. poz. 13, 426) stanowi, iż do kompetencji rady gminy należy zakładanie i utrzymywanie w należyтым stanie terenów zieleni i zadrzewień. Według art. 5 pkt 21 ww. ustawy, tereny zieleni to „tereny urządzone wraz z infrastrukturą techniczną i budynkami funkcjonalnie z nimi związanymi, pokryte roślinnością, pełniące funkcje publiczne, a w szczególności parki, zieleńce, promenady, bulwary, ogrody botaniczne, zoologiczne, jordanowskie i zabytkowe, cmentarze, zieleń towarzysząca drogom na terenie zabudowy, placom, zabytkowym fortyfikacjom, budynkom, składowiskom, lotniskom, dworcom kolejowym oraz obiektom przemysłowym”.

Art. 7 ust. 1 pkt 1, 10 i 12 ustawy z dnia 8 marca 1990 r. o samorządzie gminnym (Dz. U. z 2025 r. poz. 1153, 1436, z 2026 r. poz. 252) stanowi, że do zadań własnych gminy należy zaspokajanie potrzeb wspólnoty w zakresie między innymi ładu przestrzennego, gospodarki nieruchomościami, ochrony środowiska i przyrody oraz gospodarki wodnej, kultury fizycznej i turystyki, w tym terenów rekreacyjnych i urządzeń sportowych oraz zieleni gminnej i zadrzewień.

W art. 7 ust. 1 pkt 14 i 15 ww. ustawy wymienione są także obowiązki gminy związane z utrzymaniem porządku publicznego i bezpieczeństwa obywateli oraz utrzymaniem gminnych obiektów i urządzeń użyteczności publicznej i obiektów administracyjnych.

Na podstawie art. 40 ust. 1, ust. 2 pkt 4 i ust. 4 ww. ustawy, gminie przysługuje prawo stanowienia aktów prawa miejscowego ustalającego zasady i tryb korzystania z gminnych obiektów i urządzeń użyteczności publicznej.

Zarządzeniem nr 2282/2019 Prezydenta Miasta Krakowa z dnia 9 września 2019 r. w sprawie określenia kierunków rozwoju i zarządzania terenami zieleni w Krakowie na lata 2019 – 2030 wskazano jako istotne kwestie uregulowania stanu formalnego terenów zieleni, które są zarządzane i utrzymywane przez Zarząd Zieleni Miejskiej w Krakowie jako park, poprzez przygotowanie projektu uchwały Rady Miasta Krakowa o ustanowieniu parku miejskiego dla tego obszaru (nadania parkowi miejskiemu nazwy, określenia granic parku oraz przyjęcia jego regulaminu).

Wskazaniem do podjęcia przedmiotowej uchwały przez Radę Miasta Krakowa jest również miejscowy plan zagospodarowania przestrzennego przyjęty uchwałą nr LVII/733/08 Rady Miasta Krakowa z dnia 19 listopada 2008 r. w sprawie uchwalenia miejscowego planu zagospodarowania przestrzennego obszaru „Park Aleksandry”, w którym dla tego obszaru zostały wyznaczone publiczne tereny zieleni urządzonej oznaczone symbolami 6ZP – 8ZP oraz tereny zieleni urządzonej z usługami oznaczone symbolami 2ZPU. Podstawowym celem planu jest ochrona środowiska przyrodniczego doliny Potoku Biezanowskiego, który stanowi ważny element systemu przyrodniczego miasta oraz stworzenie podstaw do zachowania terenów zieleni i realizację inwestycji związanych z funkcjami służącymi celom rekreacji i wypoczynku

sąsiadujących osiedli mieszkaniowych o wysokiej intensywności zabudowy – Nowy Prokocim i Nowy Bieżanów.

Projekt uchwały określa zasięg obszaru parku miejskiego, nadaje nazwę temu obszarowi oraz ustala zasady korzystania z jego wartości.

Park Aleksandry-Północ położony jest w Dzielnicy XII Bieżanów-Prokocim w rejonie ul. Mieczysławy Ćwiklińskiej, ul. Telimeny, ul. Bieżanowskiej, ul. Erazma Jerzmanowskiego. Granice Parku oraz granice nieruchomości gruntowych wchodzących w jego skład przedstawia mapa, która stanowi załącznik graficzny nr 2 do uchwały.

Park Aleksandry-Północ to obszar o powierzchni 6,85 ha. Obszar parku obejmuje publiczne tereny zieleni urządzonej oznaczone symbolami: 2ZP, 3ZP, 4ZP, 5ZP, część terenu zieleni urządzonej z usługami oznaczonego symbolem 1ZPU, teren sportu i rekreacji oznaczony symbolem 2US teren wód powierzchniowych – potok Bieżanowski – oznaczony symbolem 2WS oraz część terenu komunikacji publicznej 1KDX, który pełni tylko funkcję dojścia do parku.

Regulamin Parku określa zasady korzystania z przestrzeni parkowej, jak również umożliwia Zarządcy Parku (Zarządowi Zieleni Miejskiej w Krakowie) prowadzenie własnych zadań statutowych. W tym celu regulamin Parku ustanawia katalog wskazań, nakazów i zakazów określających zasady korzystania z przestrzeni parkowej w celu zachowania walorów przyrodniczych oraz wypoczynkowo-rekreacyjnych Parku, a także zapewnienia porządku, spokoju i bezpieczeństwa osób z niego korzystających. Zakres jego regulacji obejmuje wyłącznie kwestie, które nie zostały ustanowione w przepisach nadrzędnych. W utrwalonym orzecznictwie sądowo-administracyjnym uznaje się bowiem, że powtórzenie regulacji ustawowych bądź ich modyfikacja i uzupełnienie przez przepisy gminne jest niezgodne z zasadami legislacji.

Park Aleksandry-Północ to obszar zieleni, który w ostatnim czasie został poddany modernizacji, zachowując przy tym naturalny charakter parku leśnego. Ze względu na cenne zbiorowiska roślinności o charakterze leśnym, pełniące funkcje przyrodnicze (biologiczne i zdrowotne), teren parku predysponowany jest do aktywności, które nie oddziałują negatywnie na szatę roślinną. Park jest ogólnodostępny, w całości urządzony, częściowo oświetlony, z wyznaczonymi licznymi alejkami, ścieżkami spacerowymi w większości poprowadzonymi po istniejących wcześniej przeddeptach, schodami terenowymi, kładkami, miejscami zabaw dla dzieci oraz pozostałą infrastrukturą służącą celom rekreacji i sportu (hamaki, leżaki, elementy sprawnościowe).

Park Aleksandry-Północ położony jest w strefie kształtowania systemu przyrodniczego miasta Krakowa. W parku znajdują się liczne strefy biocenotyczne, będące zielonymi enklawami służącymi utrzymaniu i podnoszeniu różnorodności biologicznej. Wzdłuż Potoku Bieżanowskiego został wyznaczony wodny korytarz ekologiczny.

Podjęcie uchwały:

- 1) nie zwiększy dochodu Miasta Krakowa oraz nie ma wpływu na jego wydatki;
- 2) nie wymaga zwiększenia zatrudnienia do obsługi realizacji zadania oraz nie wymaga poniesienia innych dodatkowych wydatków na funkcjonowanie Urzędu Miasta Krakowa;
- 3) nie będzie powodować w przyszłości innych dodatkowych kosztów niż ponoszone przed jej wprowadzeniem.

Załącznik nr 1
do uchwały nr
Rady Miasta Krakowa
z dnia

Regulamin Parku Aleksandry-Północ

§ 1. Zarządcą Parku Miejskiego pod nazwą Park Aleksandry-Północ, zwanego dalej Parkiem, jest Zarząd Zieleni Miejskiej w Krakowie.

§ 2. Teren Parku służy do wypoczynku i aktywnej rekreacji w miejscach do tego przeznaczonych oraz do prowadzenia zajęć edukacyjnych.

§ 3. Osoby przebywające na terenie Parku zobowiązane są do przestrzegania postanowień Regulaminu Parku Aleksandry-Północ, zwanego dalej Regulaminem.

§ 4. Korzystający z Parku są zobowiązani do:

- 1) przestrzegania ogólnych zasad współżycia społecznego w celu zachowania walorów przyrodniczych oraz wypoczynkowo-rekreacyjnych Parku oraz zapewnienia porządku, spokoju i bezpieczeństwa osób korzystających z Parku;
- 2) stosowania się do znaków i tablic informacyjnych znajdujących się na terenie Parku;
- 3) zachowania ciszy i spokoju w godzinach od 22:00 do 6:00;
- 4) poszanowania istniejących urządzeń i wyposażenia Parku;
- 5) poszanowania środowiska przyrodniczego Parku.

§ 5. Na terenie Parku, za zgodą Zarządcy Parku, mogą funkcjonować różnego rodzaju obiekty oraz mogą być prowadzone różnorodne działania – regulowane odrębnymi umowami, zgodami Zarządcy Parku, przepisami porządkowymi lub wewnętrznymi regulaminami, nieujętych w Regulaminie.

§ 6. Na terenie Parku zabrania się:

- 1) poruszania się poza wyznaczonymi szlakami, alejami i innymi miejscami przystosowanymi do przebywania ludzi;
- 2) korzystania z obiektów i urządzeń w sposób niezgodny z ich przeznaczeniem;
- 3) płoszenia i chwytania dzikich zwierząt oraz niszczenia ich miejsc rozrodu i schronień;
- 4) karmienia dzikich zwierząt;
- 5) wysiewu i sadzenia roślinności bez zgody Zarządcy Parku;
- 6) wnoszenia napojów alkoholowych;
- 7) palenia wyrobów tytoniowych, w tym palenia nowatorskich wyrobów tytoniowych lub palenia papierosów elektronicznych;
- 8) biwakowania;
- 9) palenia ognisk lub pozostawiania palących się przedmiotów;
- 10) grillowania;
- 11) przekraczania barierek zabezpieczających tj. płotków i poręczy, w tym przechylania się przez barierki i siadania na barierkach;

- 12) wchodzenia do wody;
- 13) dotykania urządzeń elektrycznych;
- 14) organizowania imprez bez zezwolenia Zarządcy Parku;
- 15) wnoszenia lub używania materiałów wybuchowych lub wyrobów pirotechnicznych oraz szkodliwych substancji chemicznych, przy czym zakaz ten nie dotyczy uprawnionych podmiotów, podczas wykonywania przez nie zadań ustawowych lub statutowych;
- 16) wjazdu, wprowadzania i poruszania się wszelkich pojazdów bez zgody Zarządcy Parku, z wyłączeniem rowerów, hulajnóg elektrycznych, urządzeń transportu osobistego (zwanych dalej UTO) oraz urządzeń wspomagających ruch – z zachowaniem następujących zasad:
 - a) należy poruszać się z prędkością zbliżoną do prędkości pieszego,
 - b) należy poruszać się z zachowaniem szczególnej ostrożności i zachowaniem pierwszeństwa pieszych oraz nie utrudniać ruchu pieszych,
 - c) zabrania się jazdy obok innego uczestnika ruchu, chyba że nie utrudnia to poruszania się innym uczestnikom ruchu albo w inny sposób nie zagraża bezpieczeństwu ruchu w Parku,
 - d) zabrania się kierowania pod wpływem alkoholu lub środków o podobnym działaniu,
 - e) kierującym hulajnogą elektryczną i UTO zabrania się ciągnięcia lub holowania innego pojazdu, przewożenia innej osoby, zwierzęcia lub ładunku oraz czepiania się pojazdów,
 - f) kierującym rowerem, hulajnogą elektryczną i UTO zabrania się jazdy bez trzymania co najmniej jednej ręki na kierownicy oraz nóg na pedałach lub podnóżkach,
 - g) zabrania się kierowania rowerem przez osobę, która nie ukończyła 10 roku życia, bez opieki osoby dorosłej,
 - h) zabrania się kierowania hulajnogą elektryczną i UTO przez osobę, która nie ukończyła 13 roku życia, bez opieki osoby dorosłej,
 - i) zabrania się pozostawiania na terenie Parku wszelkich pojazdów pochodzących z systemu wypożyczania, w szczególności rowerów, hulajnóg elektrycznych oraz UTO.

§ 7. 1. Zarządca Parku nie ponosi odpowiedzialności cywilnoprawnej za rzeczy pozostawione na terenie Parku.

2. Zarządca Parku nie ponosi odpowiedzialności cywilnoprawnej za szkody powstałe na osobie użytkownika Parku lub osobach trzecich wskutek okoliczności niezawinionych przez Zarządcę Parku, w szczególności wskutek niestosowania się przez użytkownika Parku lub osoby trzecie do przepisów Regulaminu i do przepisów prawa powszechnie obowiązującego.

§ 8. Na terenie Parku należy zachować szczególną ostrożność:

- 1) podczas silnych wiatrów, opadów atmosferycznych i burz;
- 2) w okresie zimowym – należy poruszać się po odśnieżonych szlakach;
- 3) przy schodzeniu ze schodów terenowych oraz na stromiznach i alejkach o dużym spadku;
- 4) w pobliżu cieków wodnych znajdujących się na terenie Parku.

§ 9. Naruszenie powszechnie obowiązujących przepisów prawa, w tym postanowień Regulaminu parku, podlega karom lub sankcjom przewidzianym w tych przepisach, w szczególności w Kodeksie wykroczeń, w ustawie o wychowaniu w trzeźwości i przeciwdziałaniu alkoholizmowi, w ustawie o ochronie zdrowia przed następstwami używania

tytoniu i wyrobów tytoniowych, w ustawie o ochronie zwierząt oraz w ustawie o utrzymaniu czystości i porządku w gminach.

§ 10. Skargi i wnioski dotyczące obsługi oraz spraw porządkowych należy zgłaszać do Zarządcy Parku.

Telefony alarmowe:

EUROPEJSKI NUMER ALARMOWY 112

STRAŻ MIEJSKA 986 – również w sprawie rannych dzikich zwierząt

POLICJA 997

STRAŻ POŻARNA 998

POGOTOWIE RATUNKOWE 999

Zarządca Parku:

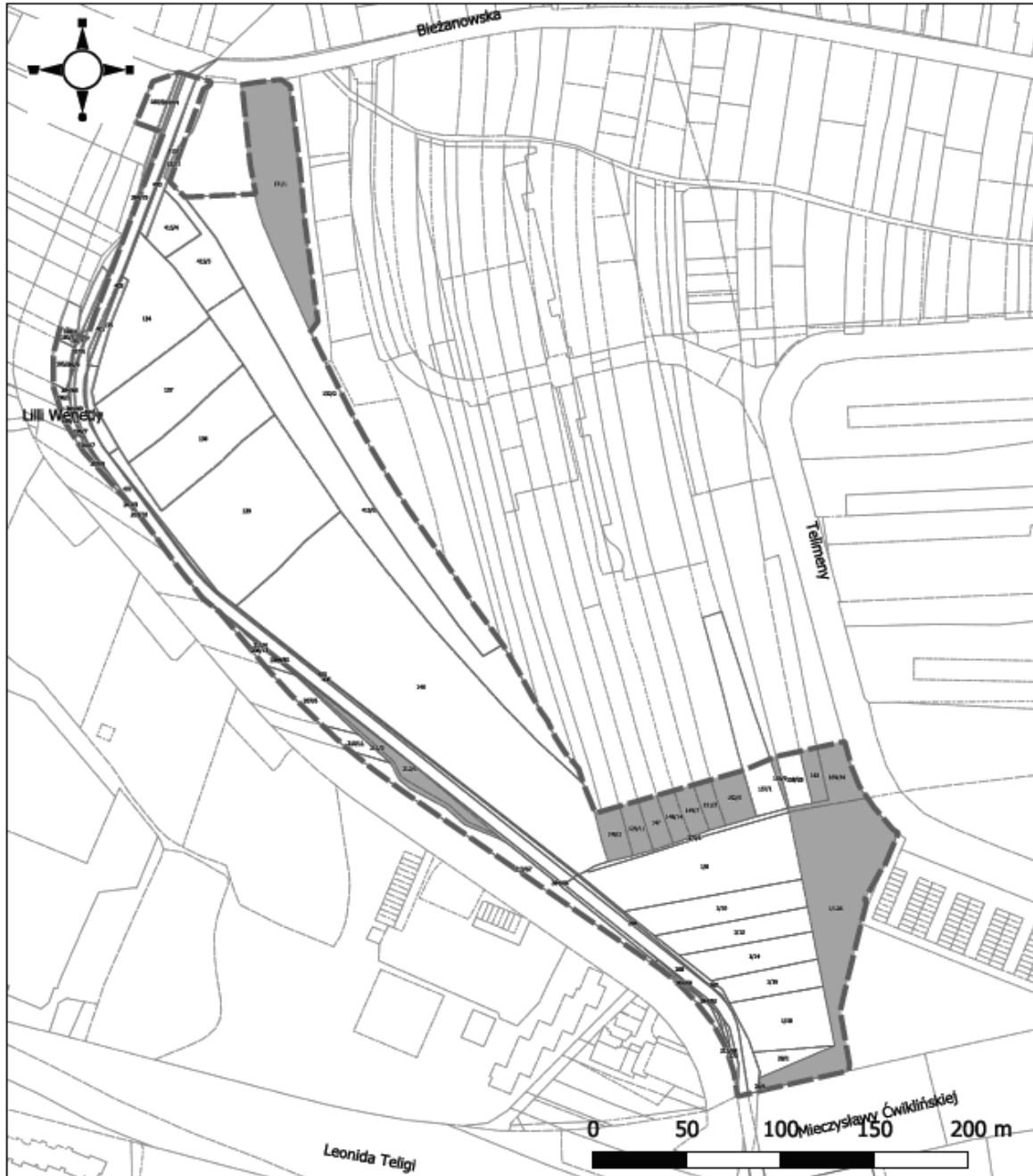
Zarząd Zieleni Miejskiej w Krakowie

www.zzm.krakow.pl

Kontakt:

Krakowskie Centrum Kontakt

tel. 12 616 55 55







Park Aleksandry – Północ

Załącznik graficzny Nr 2 do uchwały Nr.....
Rady Miasta Krakowa z dnia.....



Zarząd
Zieloni Miejskiej
w Krakowie

-  EGIB
-  Granice Parku Miejskiego
-  Działki będące własnością, współwłasnością lub będące we władaniu wieczystym Gminy Miejskiej Kraków lub działki będące własnością, współwłasnością lub będące we władaniu wieczystym Skarbu Państwa w zakresie Parku Miejskiego
-  Działki lub części działek do pozyskania w zakresie Parku Miejskiego