Wyrys ze Studium Uwarunkowań i Kierunków Zagospodarowania Przestrzennego Miasta Krakowa z ujednoliconego dokumentu Studium przyjętego 9 lipca 2014r. przez Radę Miasta Krakowa uchwałą Nr CXII/1700/14

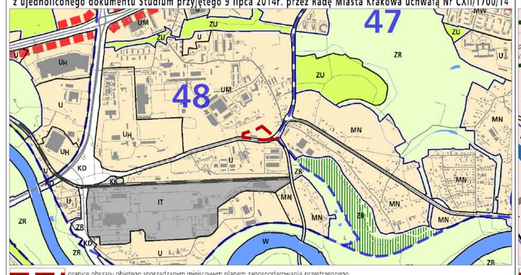

- granica obszaru objętego sporządzanym miejscowym planem zagospodarowania przestrzennego

KIERUNKI ZAGOSPODAROWANIA WYODRĘBNIONYCH KATEGORII TERENÓW

- MN – tereny do zabudowy i zainwestowania (w tym również tereny zabudowane i zainwestowane) wraz z liniami rozgraniczającymi tereny o różnym sposobie użytkowania przeznaczonym pod :
  - MN – tereny zabudowy mieszkaniowej jednorodzinnej
  - MNW – tereny zabudowy mieszkaniowej jednorodzinnej i wielorodzinnej niskiej intensywności
  - MW – tereny zabudowy mieszkaniowej wielorodzinnej
- UM – tereny zabudowy usługowej oraz zabudowy mieszkaniowo-usługowej jednorodzinnej
- U – tereny usług
  - UH – tereny usług w tym handlu wielkopowierzchniowego
  - PU – tereny przemysłu i usług
  - ZC – tereny cmentarzy
  - ZU – tereny zieleni urządzonej
- ZR – tereny zieleni nieurządzonej
- IT – tereny infrastruktury technicznej
- W – tereny wód powierzchniowych śródlądowych
- KK – tereny kolejowe
- KD – tereny komunikacji
- granica obszaru obejmującego tereny przeznaczone do zabudowy i zainwestowania od terenów wolnych od zabudowy

ELEMENTY KSZTAŁTUJĄCE STRUKTURĘ PRZESTRZENNĄ

- główne ciągi środmiejskie
- główne ciągi komercyjne
- granica obszaru centrum
- granica obszaru śródmiejskiego
- główne ciągi miejskie
- główne ciągi "zielonych alei"

ELEMENTY INFORMACYJNE NIE STANOWIĄCE USTALEŃ ZMIANY STUDIUM

- granica zmiany Studium uwarunkowań i kierunków zagospodarowania przestrzennego Miasta Krakowa
- granica miasta Krakowa
- granice gmin sąsiednich
- istniejące budynki
- istniejące linie kolejowe
- istniejący układ drogowy - osie ulic
- kopce
- granice i numery jednostek urbanistycznych
- Wisła, ważniejsze cieki i zbiorniki wodne
- tereny zamknięte
- tereny leśne wg ewidencji gruntów
- powierzchnie ograniczające lotniska
- planowane tunelowe przebiegi dróg
- bez wyznaczenia nowego korytarza drogowym
- /w wyznaczeniu/ nowym korytarzu drogowym

USTALENIA STUDIUM DLA OBSZARU W REJONIE SANKTUARIUM BOŻEGO MIŁOSIERDZIA W ŁAGIEWNIKACH

- granica obszaru objętego zmianą Studium z dnia 3 marca 2010 r.
- Wisła, ważniejsze cieki i zbiorniki wodne
- tereny zabudowane i zainwestowane
- tereny przeznaczone do zabudowy i zainwestowania
- tereny rolnicze
- tereny komunikacji
- korytarze podstawowego układu drogowo - ulicznego

ELEMENTY KSZTAŁTUJĄCE STRUKTURĘ PRZESTRZENNĄ

Kluczowe obszary aktywizacji o znaczeniu kulturowym
1. Zakrzówek (według Lal Monte Cassino)
2. Sanktuarium Bożego Miłosierdzia
3. Bulwary Wisły

- system zieleni i parków rzecznych
- granica strefy miejskiej

KIERUNKI ZAGOSPODAROWANIA WYODRĘBNIONYCH KATEGORII TERENÓW

- ZP – tereny zieleni publicznej
- MU – tereny o przeważającej funkcji mieszkaniowo-usługowej
- UC – tereny o przeważającej funkcji usług komercyjnych
- UP – tereny o przeważającej funkcji usług publicznych
- granice terenów przeznaczonych do zainwestowania

500 0 1000m
SKALA 1 : 25000

K1 STRUKTURA PRZESTRZENNA KIERUNKI I ZASADY ROZWOJU
URZĄD MIASTA KRAKOWA - BIURO PLANOWANIA PRZESTRZENNEGO

Wyrys ze Studium Uwarunkowań i Kierunków Zagospodarowania Przestrzennego Miasta Krakowa z ujednoliconego dokumentu Studium przyjętego 9 lipca 2014r. przez Radę Miasta Krakowa uchwałą Nr CXII/1700/14

- granica obszaru objętego sporządzanym miejscowym planem zagospodarowania przestrzennego

KIERUNKI OCHRONY I KSZTAŁTOWANIA

- granica obszaru wpisanego na listę Światowego Dziedzictwa UNESCO
- granica pomnika historii "Kraków-Historyczny Zespół Miasta"

STREFY OCHRONY KONSERWATORSKIEJ

STREFA BUFOROWA OBSZARU WPISANEGO NA LISTĘ UNESCO
- granica strefy buforowej obszaru wpisanego na listę UNESCO

STREFA OCHRONY WARTOŚCI KULTUROWYCH
- dominacja
- na obszarach zieleni
- rewaloryzacji
- integracji
- historyczny układ drożny
- układ dróg Twierdzy Kraków

STREFA OCHRONY SYLWETY MIASTA
- granica strefy ochrony sylwety miasta

STREFA OCHRONY I KSZTAŁTOWANIA KRAJOBRAZU
- granica strefy ochrony i kształtowania krajobrazu
- obszary ochrony krajobrazu warowniego - A
- obszary ochrony krajobrazu warowniego - B
- punkty widokowe
- ciągi i osie widokowe
- powiązania widokowe pomiędzy kopcami krakowskimi
- powiązania widokowe pomiędzy obiektami fortecznymi

USTALENIA STUDIUM DLA OBSZARU W REJONIE SANKTUARIUM BOŻEGO MIŁOSIERDZIA W ŁAGIEWNIKACH

- granica obszaru objętego zmianą Studium z dnia 3 marca 2010 r.
- tereny przeznaczone do zabudowy i zainwestowania

ŚRODOWISKO KULTUROWE
- strefa ochrony i kształtowania krajobrazu

STREFA NADZORU ARCHEOLOGICZNEGO
- granica strefy nadzoru archeologicznego
- stanowiska archeologiczne (poza obszarem pomnika historii)

PARKI KULTUROWE

1. Stare Miasto
   proponowane
2. Kazimierz - Stradom z Bulwarami Wisły
3. Stare Podgórze z Krzemionkami
4. Stara Nowa Huta

IV. wg planu zagospodarowania przestrzennego Województwa Małopolskiego
- I. Wzgórze Św. Bronisławy
- II. Skałki
- III. Myślenicki - Tonie
- IV. Fort Dłubnia
- V. Lipnicko
- VI. Krzemionki Podgórskie
- VII. Rajsko-Kosówce
- VIII. Skotniki-Bodzów
- IX. Tyniec

ELEMENTY INFORMACYJNE NIE STANOWIĄCE USTALEŃ ZMIANY STUDIUM

- granica zmiany Studium uwarunkowań i kierunków zagospodarowania przestrzennego Miasta Krakowa
- granica miasta Krakowa
- granice gmin sąsiednich
- granice i numery jednostek urbanistycznych
- istniejące budynki
- istniejący układ drogowy - osie ulic
- istniejące linie kolejowe
- Wisła, ważniejsze cieki i zbiorniki wodne
- tereny zamknięte
- zespoły rezydencjonalno - parkowe - rejestr zabytków
- zespoły rezydencjonalno - parkowe - ewidencja zabytków
- fortyfikacje i zieleń Twierdzy Kraków
- obszary urbanistyczne objęte wpisem do rejestru zabytków
- dobra kultury współczesnej
- miejsca pamięci narodowej

500 0 1000m
SKALA 1 : 25000

K2 ŚRODOWISKO KULTUROWE KIERUNKI I ZASADY OCHRONY I ROZWOJU
URZĄD MIASTA KRAKOWA - BIURO PLANOWANIA PRZESTRZENNEGO

Wyrys ze Studium Uwarunkowań i Kierunków Zagospodarowania Przestrzennego Miasta Krakowa z ujednoliconego dokumentu Studium przyjętego 9 lipca 2014r. przez Radę Miasta Krakowa uchwałą Nr CXII/1700/14

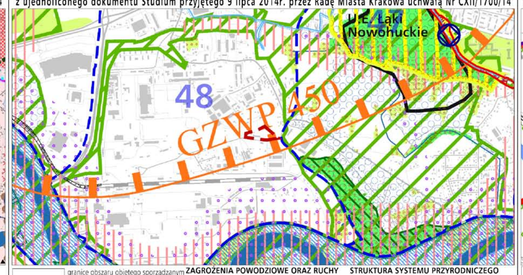

- granice obszaru objętego sporządzanym miejscowym planem zagospodarowania przestrzennego
- granica zmiany Studium uwarunkowań i kierunków zagospodarowania przestrzennego Miasta Krakowa
- granica miasta Krakowa
- granice gmin sąsiednich
- istniejące linie kolejowe
- istniejące budynki
- granice i numery jednostek urbanistycznych
- tereny zamknięte
- istniejący układ drogowy - osie ulic
- Wisła, ważniejsze cieki i zbiorniki wodne

OCHRONA ZŁÓŻ SUROWCÓW I ZASOBÓW WODNYCH

STREFY OCHRONNE UJĘĆ WÓD POWIERZCHNIOWYCH
- teren ochrony bezpośredniej
- teren ochrony pośredniej

STREFY OCHRONNE UJĘĆ WÓD PODZIEMNYCH
- teren ochrony pośredniej

GŁÓWNE ZBIORNIKI WÓD PODZIEMNYCH
- udokumentowane GZWP
- nieudokumentowane GZWP (granice orientacyjne)
- projektowany obszar ochronny GZWP 451
- projektowane strefy ochronne ujęć wód podziemnych

STREFY OCHRONY UZDROWISKOWEJ - SWOSZOWICE
- STREFA A
- STREFA B
- STREFA C

OBSZARY ZWIĄZANE Z WYDOBYWCZYM KOPALIN STAŁYCH
- tereny górnicze związane z wydobyciem kopalin stałych

OBSZARY ZWIĄZANE Z EKSPLOATACJĄ WÓD LECZNICZYCH
- tereny górnicze związane z eksploatacją wód leczniczych

ZAGROŻENIA POWODZIOWE ORAZ RUCHY MASOWE ZIEMI

ZAGROŻENIE GEOMORFOLOGICZNE
- obszary narażone na występowanie ruchów masowych
- krawędzie obrywów
- osuwiska - ograniczenia zabudowy uchwałą RMK
- tereny o spadkach powyżej 12%
- zwały i hałdy

GRANICA OSUWISKA
- pewna
- przypuszczalna

STOPIEŃ AKTYWNOŚCI OSUWISKA
- obsuwiskowe
- okresowo aktywne
- aktywne

ZAGROŻENIE POWODZIOWE I OCHRONA PRZED POWODZIĄ
- obszary narażone na niebezpieczeństwo powodzi o prawdopodobieństwie występowania q=1%
- obszary narażone na niebezpieczeństwo powodzi o prawdopodobieństwie występowania q=0,1%
- obszary szczególnego zagrożenia powodzią
- rejony lokalizacji pól operacyjnych dla zatrzymywania i wyładowywania zanieczyszczeń toksycznych wód

OCHRONA PRZYRODY

- parki krajobrazowe
- otulina parków krajobrazowych
- rezerwaty przyrody
- użytki ekologiczne
- obszary Natura 2000
- siedliska chronione
- obszary o najwyższym walorze przyrodniczym
- obszary o wysokim walorze ekologicznym
- lasy

STRUKTURA SYSTEMU PRZYRODNICZEGO

- parki rzeczne
- strefa kształtowania systemu przyrodniczego
- korytarze ekologiczne

WARUNKI AEROSANITARNE

- obszary wymagające powietrzna

OBSZARY OGRANICZONEGO UŻYTKOWANIA DLA AUTOSTRADY A4

- podstawa uciążliwości akustycznej i zanieczyszczeń powietrza oraz granica obszaru ograniczonego użytkowania

OBSZARY PONADNORMATYWNEGO ODDZIAŁYWANIA NA ŚRODOWISKO DLA AUTOSTRADY A4

- strefa uciążliwości 150 m od krawędzi jezdni autostrady wg decyzji o lokalizacji autostrady

ZAGROŻENIE HAŁASEM

OBSZARY OGRANICZONEGO UŻYTKOWANIA DLA OTWARCIA KRAKÓW-BALICE
- obszary ograniczonego użytkowania lotniska Kraków-Balice (strefy A,B,C)

USTALENIA STUDIUM DLA OBSZARU W REJONIE SANKTUARIUM BOŻEGO MIŁOSIERDZIA W ŁAGIEWNIKACH

- granica obszaru objętego zmianą Studium z dnia 3 marca 2010 r.
- tereny przeznaczone do zabudowy i zainwestowania
- tereny zabudowane i zainwestowane

STRUKTURA SYSTEMU PRZYRODNICZEGO
- strefa kształtowania systemu przyrodniczego
- zieleń urządzona (parkowa, ogrodowa, forteczna, skwery, zieleńce)

OBSZARY / OBIEKTY CHRONIONE OCHRONY PRZYRODY
- planowane parki rzeczne

GŁÓWNE OBSZARY ZAGROŻEŃ OBSZARY NARAŻONE NA NIEBEZPIECZEŃSTWO POWODZI
- granice i obszar zagrożony wodą stuletnią Q 1%

500 0 1000m
SKALA 1 : 25000

K3 ŚRODOWISKO PRZYRODNICZE KIERUNKI I ZASADY OCHRONY I ROZWOJU
URZĄD MIASTA KRAKOWA - BIURO PLANOWANIA PRZESTRZENNEGO

Wyrys ze Studium Uwarunkowań i Kierunków Zagospodarowania Przestrzennego Miasta Krakowa z ujednoliconego dokumentu Studium przyjętego 9 lipca 2014r. przez Radę Miasta Krakowa uchwałą Nr CXII/1700/14

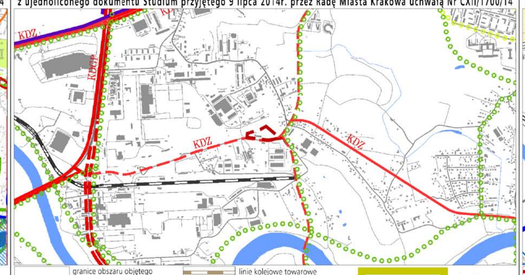

- granice obszaru objętego sporządzanym miejscowym planem zagospodarowania przestrzennego
- granica zmiany Studium uwarunkowań i kierunków zagospodarowania przestrzennego Miasta Krakowa
- granica miasta Krakowa
- granice gmin sąsiednich
- istniejące budynki
- istniejący układ drogowy - osie ulic
- istniejące linie kolejowe
- Wisła, ważniejsze cieki i zbiorniki wodne
- tereny zamknięte
- autostrady (KDA)
- drogi ekspresowe (KDS)
- drogi główne ruchu przyspieszonego (KDGP)
- drogi główne (KDG)
- wybrane drogi zbiorcze (KDZ)
- odcinki tunelowe dróg
- strefa ruchu uspokojonego i jej otoczenie
- P&R parkingi w systemie P&R

USTALENIA STUDIUM DLA OBSZARU W REJONIE SANKTUARIUM BOŻEGO MIŁOSIERDZIA W ŁAGIEWNIKACH

- granica obszaru objętego zmianą Studium z dnia 3 marca 2010 r.
- układ hydrograficzny
- obszary zainwestowane
- obszary przeznaczone do zainwestowania

KT/G KT/GP drogi główne i główne przyśpieszone - istniejące/projektowane, w tym przeznaczone do modernizacji

KT/G/Z wybrane drogi zbiorcze - istniejące/projektowane, w tym przeznaczone do modernizacji

- tramwaj tradycyjny - szybki - odcinki istniejące/projektowane, w tym przeznaczone do modernizacji
- kolej / szybka kolej aglomeracyjna
- przystanki kolei
- główne ścieżki rowerowe
- linie kolejowe towarowe
- linie i przystanki szybkiej kolei aglomeracyjnej
- główne przystanki przesiadkowe kolei
- inne przystanki kolejowe
- trasy i przystanki metra
- trasy tramwajowe istniejące i planowane
- główne węzły integracyjne komunikacji miejskiej
- trasy rowerowe - główne i łącznikowe
- stacja towarowa - ładunkowa, rozrządowa
- stacje postojowe kolei pasażerskiej
- zajezdnie metra
- terminale tramwajowe i autobusowe
- port rzeczny, przystań rzeczna
- porty lotnicze
- zajezdnie autobusowe, tramwajowe
- obszary aktywizacji wokół przystanków kolei w zasięgu szybkiego dojścia pieszego (5 - 10 min)

500 0 1000m
SKALA 1 : 25000

K4 SYSTEMY TRANSPORTU KIERUNKI I ZASADY ROZWOJU
URZĄD MIASTA KRAKOWA - BIURO PLANOWANIA PRZESTRZENNEGO

Wyrys ze Studium Uwarunkowań i Kierunków Zagospodarowania Przestrzennego Miasta Krakowa z ujednoliconego dokumentu Studium przyjętego 9 lipca 2014r. przez Radę Miasta Krakowa uchwałą Nr CXII/1700/14

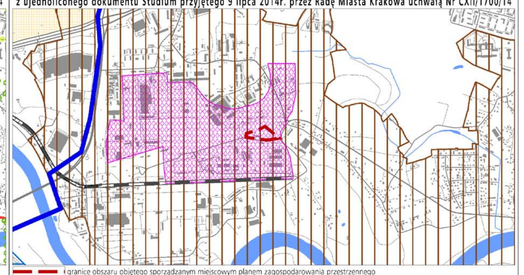

- granica zmiany Studium uwarunkowań i kierunków zagospodarowania przestrzennego Miasta Krakowa
- granica miasta Krakowa
- granice gmin sąsiednich
- istniejące budynki
- istniejący układ drogowy - osie ulic
- istniejące linie kolejowe
- Wisła, ważniejsze cieki i zbiorniki wodne
- tereny zamknięte

USTALENIA STUDIUM DLA OBSZARU W REJONIE SANKTUARIUM BOŻEGO MIŁOSIERDZIA W ŁAGIEWNIKACH

- granica obszaru objętego zmianą Studium z dnia 3 marca 2010 r.
- Wisła, ważniejsze cieki i zbiorniki wodne
- tereny zabudowane i zainwestowane
- strefy, w których może wystąpić konieczność rozbudowy lub modernizacji systemu elektroenergetycznego
- obszar do skanalizowania w systemie centralnym
- rowy o strategicznym znaczeniu, dla odwodnienia miasta wymagające rekonstrukcji

GOSPODARKA ODPADAMI

- planowany zakład termicznego przekształcania odpadów komunalnych
- proponowane miejsce składowania mas ziemnych

SYSTEM GAZOWNICZY

- planowana sieć gazowa średniego ciśnienia
- planowana przebudowa gazociągu wysokiego ciśnienia
- obszar wymagający rozbudowy sieci gazowniczej

CMENTARNICTWO

- cmentarz planowany /do rozbudowy

- planowana spopielarnia zwłok

SYSTEM ELEKTROENERGETYCZNY

- planowana stacja 110kV/SN
- planowana elektroenergetyczna linia kablowa podziemna wysokiego napięcia 110kV
- istniejąca napowietrzna linia elektroenergetyczna wysokiego napięcia 110kV - planowana do skablowania
- obszar rozbudowy systemu elektroenergetycznego
- proponowana lokalizacja urządzeń wykorzystujących energię z odnawialnych źródeł energii (energia słoneczna)

SYSTEM ODPROWADZANIA ŚCIEKÓW I WÓD OPADOWYCH

- oczyszczalnia ścieków przeznaczona do likwidacji
- planowana sieć kanalizacyjna
- obszar wymagający budowy, rozbudowy lub przebudowy miejskiego systemu kanalizacyjnego
- planowana pompownia ścieków
- kierunek dopływu ścieków do miejskiego systemu kanalizacji
- planowany kierunek dopływu ścieków do miejskiego systemu kanalizacji

Zielonki

- planowany zbiornik małej retencji wg Programu Małej Retencji Województwa Małopolskiego
- planowany zbiornik retencyjny wg Programu zwiększenia zabezpieczenia powodziowego w dolinie rzeki Serafy
- planowany zbiornik retencyjny wg Koncepcji odwodnienia i poprawy bezpieczeństwa powodziowego miasta Krakowa
- planowany Kanał Krakowski

SYSTEM ZAOPATRZENIA W WODĘ

- obszar wymagający budowy, rozbudowy lub przebudowy miejskiego systemu wodociągowego
- planowana sieć wodociągowa
- planowany zbiornik retencyjny
- planowana hydroforownia
- teren rezerwowany pod zbiornik retencyjny wraz z infrastrukturą wodociągową
- kierunek dopływu wody z systemu wodociągowego

Zielonki

- kierunek dopływu wody do systemu wodociągowego

z ZUW Raba

- planowany kierunek odpływu wody z systemu wodociągowego

Wieliczka

SYSTEM CIEPŁOWNICZY

- obszar wymagający budowy, rozbudowy lub przebudowy miejskiego systemu ciepłowniczego
- planowane do realizacji sieci ciepłowniczej
- obszary wymagające przekształceń wytwarzających energię z odnawialnych źródeł energii (energia geotermalna)
- priorytetowe obszary wskazane do zmiany technologii ogrzewania
- proponowana lokalizacja urządzeń wytwarzających energię z odnawialnych źródeł energii

*pokazywany na rysunku Studium graficzna faktyczną zasadniczą, wynikającą z analiza orientacyjną lokalizację ewentualną do precyzyjnego określenia w miejscowych planach zagospodarowania przestrzennego

500 0 1000m
SKALA 1 : 25000

K5 INFRASTRUKTURA TECHNICZNA I KOMUNALNA KIERUNKI I ZASADY ROZWOJU
URZĄD MIASTA KRAKOWA - BIURO PLANOWANIA PRZESTRZENNEGO

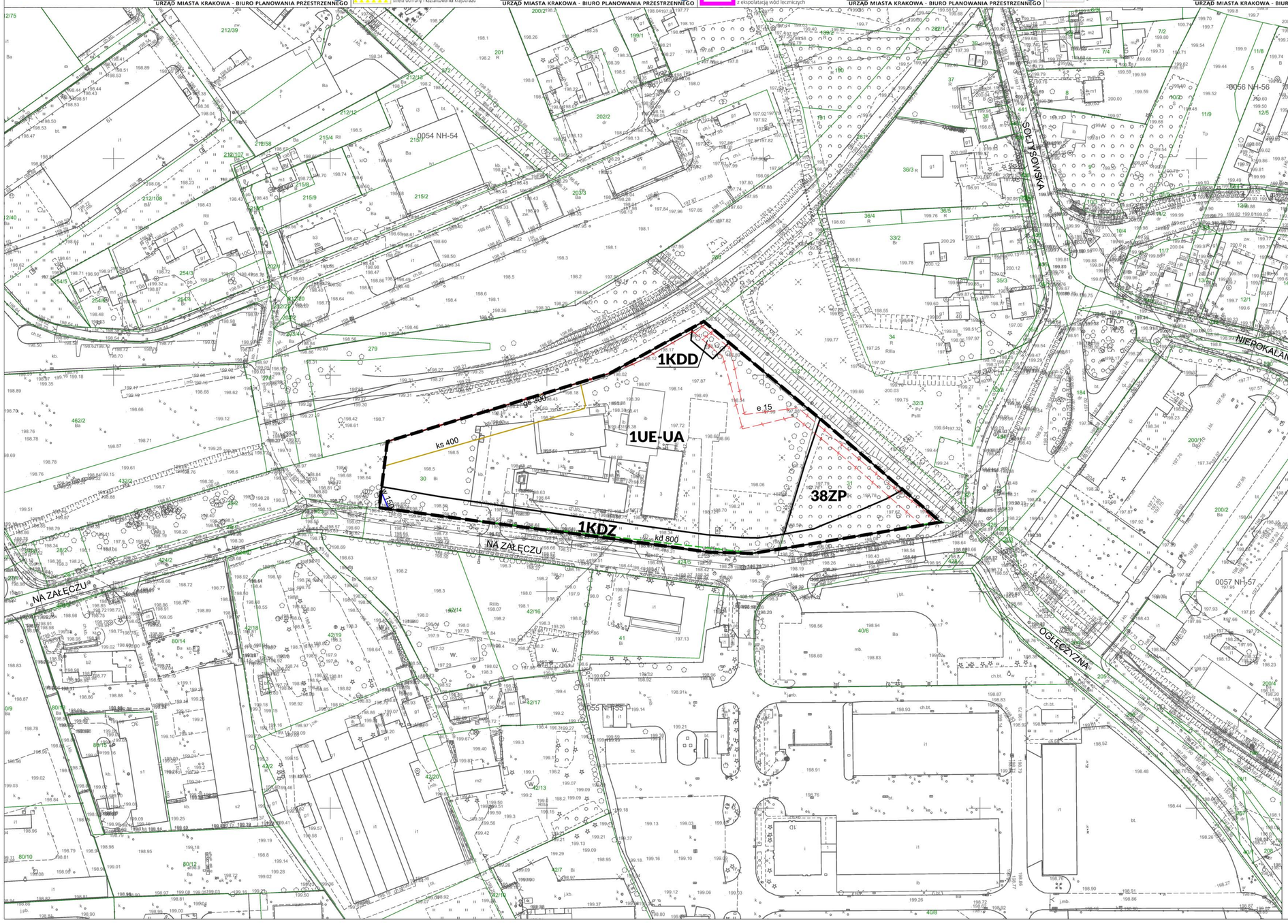

Wyrys ze Studium Uwarunkowań i Kierunków Zagospodarowania Przestrzennego Miasta Krakowa z ujednoliconego dokumentu Studium przyjętego 9 lipca 2014r. przez Radę Miasta Krakowa uchwałą Nr CXII/1700/14

- granice obszaru objętego sporządzanym miejscowym planem zagospodarowania przestrzennego
- granica miasta Krakowa
- granice gmin sąsiednich
- istniejące budynki
- istniejący układ drogowy - osie ulic
- istniejące linie kolejowe
- Wisła, ważniejsze cieki i zbiorniki wodne

KIERUNKI ZAGOSPODAROWANIA WYODRĘBNIONYCH KATEGORII TERENÓW

- MN – tereny zabudowy mieszkaniowej jednorodzinnej
- MNW – tereny zabudowy mieszkaniowej jednorodzinnej i wielorodzinnej niskiej intensywności
- MW – tereny zabudowy mieszkaniowej wielorodzinnej
- UM – tereny zabudowy usługowej oraz zabudowy mieszkaniowej wielorodzinnej
- U – tereny usług
- UH – tereny usług w tym handlu wielkopowierzchniowego
- PU – tereny przemysłu i usług
- ZC – tereny cmentarzy
- ZU – tereny zieleni urządzonej
- ZR – tereny zieleni nieurządzonej
- IT – tereny infrastruktury technicznej
- W – tereny wód powierzchniowych śródlądowych
- KK – tereny kolejowe
- KD – tereny komunikacji

MIEJSCOWE PLANY ZAGOSPODAROWANIA PRZESTRZENNEGO
(STAN NA DZIEŃ 23 MAJA 2014 r.)

- obszary uchwalonych miejscowych planów zagospodarowania przestrzennego
- obszary sporządzanych miejscowych planów zagospodarowania przestrzennego
- obszary sporządzanych miejscowych planów zagospodarowania przestrzennego z wstrzymaną procedurą

OBSZARY WSKAZANE DO PRZYGOTOWANIA PROGRAMÓW OPERACYJNYCH

- obszary objęte strategicznymi projektami miejskimi

OBSZARY WSKAZANE DO SPORZĄDZENIA PLANÓW MIEJSCOWYCH

- tereny wskazane do objęcia miejscowymi planami zagospodarowania przestrzennego

OBSZARY WYBRANYCH UWARUNKOWAŃ

- obszary dla których został utworzony park kulturowy
- obszary parków kulturowych rekomendowanych do utworzenia przez Gminę Miejską Kraków
- obszary parków kulturowych proponowanych do utworzenia z Planu Zagospodarowania Przestrzennego Województwa Małopolskiego
- obszar w strefie "A" ochrony uzdrowiskowej uzdrowiska Swoszowice
- tereny zamknięte
- obszary rehabilitacji zabudowy blokowej

USTALENIA STUDIUM DLA OBSZARU W REJONIE SANKTUARIUM BOŻEGO MIŁOSIERDZIA W ŁAGIEWNIKACH

- granica obszaru objętego zmianą Studium z dnia 3 marca 2010 r.
- tereny przeznaczone do zabudowy i zainwestowania
- tereny zabudowane i zainwestowane
- Wisła, ważniejsze cieki i zbiorniki wodne
- korytarze podstawowego układu drogowo - ulicznego

OBSZARY WYBRANYCH UWARUNKOWAŃ
- grunty własności publicznej (Skarb Państwa, Skarb Miasta, Skarb Powiatu)
- granice i obszar zagrożony wodą stuletnią Q 1 %
- grunty rolne i leśne wg ewidencji gruntów (użytki R, Pł, Ł, Ś, Lz, Ńz, Lz,)

OBSZARY WSKAZANE DO SPORZĄDZENIA PLANÓW MIEJSCOWYCH
- obszary w których przewiduje się realizację celów publicznych
- w tym dla tras drogowych i ulicznych

500 0 1000m
SKALA 1 : 25000

K6 PLANOWANIE MIEJSCOWE I PROGRAMY OPERACYJNE
URZĄD MIASTA KRAKOWA - BIURO PLANOWANIA PRZESTRZENNEGO

ZMIANA MIEJSCOWEGO PLANU ZAGOSPODAROWANIA PRZESTRZENNEGO OBSZARU „CZYŻYNY – ŁĘG"

RYSUNEK ROZWIĄZAŃ INFRASTRUKTURY TECHNICZNEJ - PROJEKT ZMIANY

Załącznik Nr 2 do Uchwały Nr .....Rady Miasta Krakowa z dnia .....

Edycja do uchwalenia - kwiecień 2026 r.

- granica obszaru objętego zmianą planu

KATEGORIE PRZEZNACZENIA TERENU

- linie rozgraniczające tereny o różnym przeznaczeniu oraz różnych warunkach ich zabudowy i zagospodarowania
- UE-UA – teren usług edukacji lub usług biurowych i administracji - 1UE-UA
- ZP – tereny zieleni urządzonej – 38ZP
- KDZ – tereny dróg publicznych – drogi zbiorcze – 1KDZ
- KDD – tereny dróg publicznych – drogi dojazdowe – 1KDD

ISTNIEJĄCE SIECI, OBIEKTY INFRASTRUKTURY TECHNICZNEJ

- w 200 – przewód wodociągowy
- ks 500 – kanał sanitarny
- e 15 – kablowa linia elektroenergetyczna 15 kV
- gs 150 – gazociąg średniego ciśnienia

PLANOWANE SIECI, OBIEKTY INFRASTRUKTURY TECHNICZNEJ

- kd 800 – kanał opadowy

25 0 50m
skala 1:1000

Wydział Planowania Przestrzennego UMK
Kraków

PL-2000 (EPSG:2178)

Wykorzystano mapę zasadniczą w postaci wektorowej pozyskaną 2025-12-12 z Grodzkiego Ośrodka Dokumentacji Geodezyjnej i Kartograficznej w Krakowie