







ELEMENTY USTALEŃ PLANU:

-  granica obszaru objętego planem
-  linie rozgraniczające
-  nieprzekraczalne linie zabudowy

PRZEZNACZENIA TERENÓW:

- MN** Tereny zabudowy mieszkaniowej jednorodzinnej (MN.1, MN.2)
- MNz** Tereny zabudowy mieszkaniowej jednorodzinnej (MNz.1, MNz.2)
- U** Tereny zabudowy usługowej (U.1 - U.8)
- Uz** Teren zabudowy usługowej (Uz.1)
- R** Tereny rolnicze (R.1 - R.7)
- Rz** Tereny rolnicze (Rz.1 - Rz.7)
- Rp** Tereny rolnicze (Rp.1 - Rp.3)
- ZL** Tereny lasów (ZL.1 - ZL.2)
- ZP** Tereny zieleni urządzonej (ZP.1, ZP.3)
- ZPb** Tereny zieleni urządzonej (ZPb.1 - ZPb.8)
- ZPp** Tereny zieleni urządzonej (ZPp.1, ZPp.2)
- ZI** Tereny zieleni urządzonej (ZI.1 - ZI.6)
- WS** Tereny wód powierzchniowych śródlądowych (WS.1-WS.7)
- KDZ** Teren drogi publicznej klasy zbiorczej (KDZ.1)
- KDL** Tereny dróg publicznych klasy lokalnej (KDL.1, KDL.2)
- KDD** Tereny dróg publicznych klasy dojazdowej (KDD.1 - KDD.9)
- KDW** Tereny dróg wewnętrznych (KDW.1 - KDW.6)
- KDX** Tereny ciągów pieszych (KDX.1 - KDX.3)
- O** Teren infrastruktury technicznej - gospodarowanie odpadami (O.1)

ELEMENTY PROGNOZY SKUTKÓW FINANSOWYCH

-  tereny podlegające zmianie w zakresie opodatkowania
-  działki gminy Kraków przeznaczone do sprzedaży
-  tereny dróg oraz infrastruktury komunikacyjnej przeznaczone do wykupu przez gminę Kraków
-  tereny zieleni przeznaczone do wykupu przez gminę Kraków
-  tereny podlegające naliczeniu opłaty planistycznej
-  budowa nowych odcinków dróg oraz infrastruktury komunikacyjnej, obciążająca budżet gminy

