





MIEJSCOWY PLAN ZAGOSPODAROWANIA PRZESTRZENNEGO OBSZARU „PARK MIEJSKI KLINY POŁUDNIE” PROGNOZA SKUTKÓW FINANSOWYCH

ELEMENTY USTALEŃ PLANU:

-  granica obszaru objętego planem
-  linie rozgraniczające
-  nieprzekraczalne linie zabudowy
-  nieprzekraczalna linia lokalizacyjna




PRZEZNACZENIA TERENÓW:

- US/Uo** Teren sportu i rekreacji lub usług oświaty (US/Uo.1)
- ZP** Teren zieleni urządzonej pod publicznie dostępny park (ZP.1)
- ZP** Tereny zieleni urządzonej pod publicznie dostępny park leśny (ZP.2, ZP.3)
- ZPi** Teren zieleni urządzonej pod zieleni izolacyjną (ZPi.1)

PRZEZNACZENIA TERENÓW KOMUNIKACJI I INFRASTRUKTURY:

- KDZ** Tereny dróg publicznych klasy zbiorczej (KDZ.1, KDZ.2)
- KDL** Tereny dróg publicznych klasy lokalnej (KDL.1, KDL.2)

ELEMENTY PROGNOZY SKUTKÓW FINANSOWYCH

-  tereny dróg przeznaczone do wykupu przez gminę Kraków
-  tereny zieleni przeznaczone do wykupu przez gminę Kraków
-  budowa nowych odcinków dróg oraz infrastruktury komunikacyjnej, obciążająca budżet gminy

50 0 100m

Wydział Planowania
Przestrzennego UMK

 **Kraków**

Luty 2024

OPRACOWANO NA BAZIE MIEJSKIEGO SYSTEMU INFORMACJI PRZESTRZENNEJ/ STAN NA 19.10.2022

