





PROGNOZA SKUTKÓW FINANSOWYCH






ELEMENTY USTALEŃ PLANU

-  Granica obszaru objętego planem
-  Linie rozgraniczające
-  Nieprzekraczalne linie zabudowy
-  Obowiązujące linie zabudowy

PRZEZNACZENIA TERENÓW

- MN** Tereny zabudowy mieszkaniowej jednorodzinnej (MN.1-MN.11)
- MNi** Tereny zabudowy mieszkaniowej jednorodzinnej istniejącej (MNi.1-MNi.3)
- MN/U** Tereny zabudowy mieszkaniowej jednorodzinnej lub usługowej (MN/U.1-MN/U.3)
- MN/US** Teren zabudowy mieszkaniowej jednorodzinnej lub zabudowy usługami sportu i rekreacji (MN/US.1)
- MWi** Tereny zabudowy mieszkaniowej wielorodzinnej istniejącej (MWi.1-MWi.4)
- U** Tereny zabudowy usługowej (U.1,U.2)
- US** Teren sportu i rekreacji (US.1)
- ZP** Teren zieleni urządzonej (ZP.1)
- ZPo** Tereny zieleni urządzonej (ZPo.1-ZPo.7)
- KDZ** Tereny dróg publicznych (KDZ.1-KDZ.2)
- KDL** Tereny dróg publicznych (KDL.1-KDL.3)
- KDD** Tereny dróg publicznych (KDD.1-KDD.6)
- KDW** Tereny dróg wewnętrznych (KDW.1-KDW.8)
- KDX** Teren ciągów pieszych (KDX.1)
- G** Teren infrastruktury technicznej - gazownictwo (G.1)

ELEMENTY PROGNOZY SKUTKÓW FINANSOWYCH

-  Tereny podlegające zmianie w zakresie opodatkowania
-  Działki gminy Kraków przeznaczone do sprzedaży
-  Tereny dróg publicznych przeznaczone do wykupu przez gminę Kraków
-  Tereny podlegające naliczeniu opłaty planistycznej
-  Budowa, modernizacja odcinków dróg oraz infrastruktury komunikacyjnej, obciążająca budżet gminy

100 0 200m

