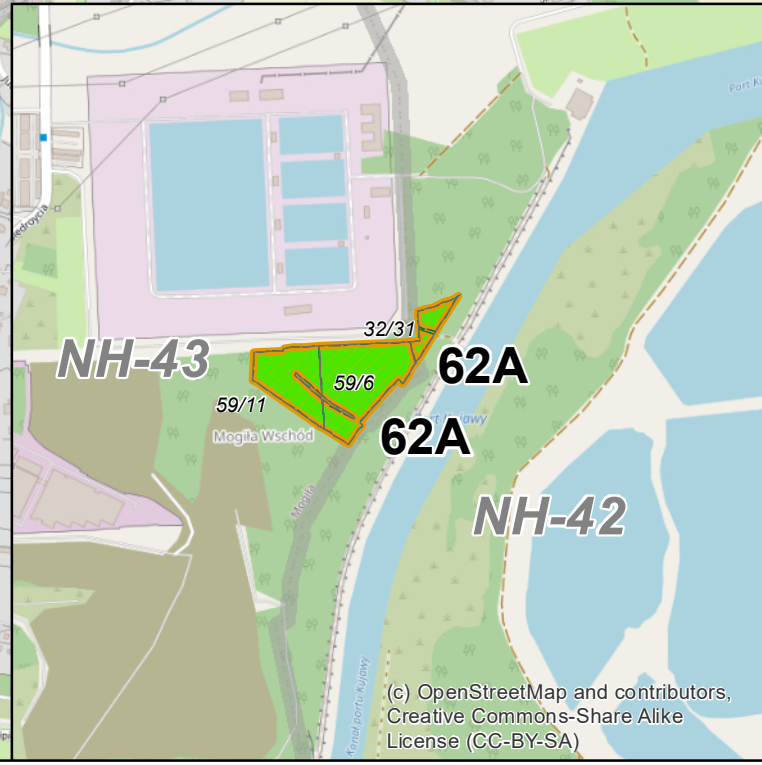
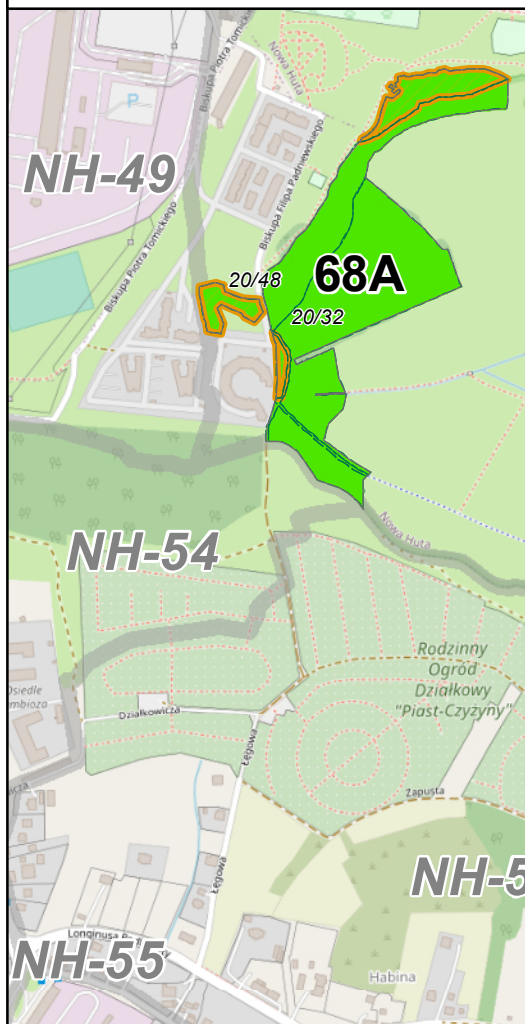
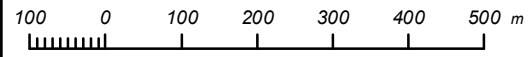


**MAPA PRZEGLĄDOWA
LASÓW
WNIOSKOWANYCH O UZNANIE
ZA OCHRONNE
DZIELNICA XVIII
NOWA HUTA**

Część A
jedn. ewid. Nowa Huta
powiat Kraków
województwo małopolskie

powierzchnia
19,8238 ha
(część A - 8,0403 ha)

Skala 1: 10 000



LEGENDA:

P-90	Nazwa obrębu ewidencyjnego
1	Oznaczenie oddziału
	Granica obrębu ewidencyjnego
	Granica i numer działki ewidencyjnej
	Granica użytku gruntowego
	Grunty objęte uproszczonym planem urządzenia lasu lub inwentaryzacją stanu lasu
	Lasy w miastach i wokół miast

Wykaz działek ewidencyjnych ujętych na mapie

NH-20	- 33/265, 34/22, 35/1, 35/3, 37/5, 37/7
NH-42	- 32/31
NH-43	- 59/11, 59/6
NH-47	- 370/1
NH-48	- 20/32, 20/48



**Zarząd
Zieleni Miejskiej
w Krakowie**

Opracowanie mapy:

30-023 Kraków, ul. Mazowiecka 108
e-mail: sekretariat@krameko.com.pl tel: +48(12) 294-52-22
fax: +48(12) 376-73-94



KRAMKO A.D.1988
Dla dobrej przyrody, z przykrością dla ludzi

(c) OpenStreetMap and contributors, Creative Commons-Share Alike License (CC-BY-SA)