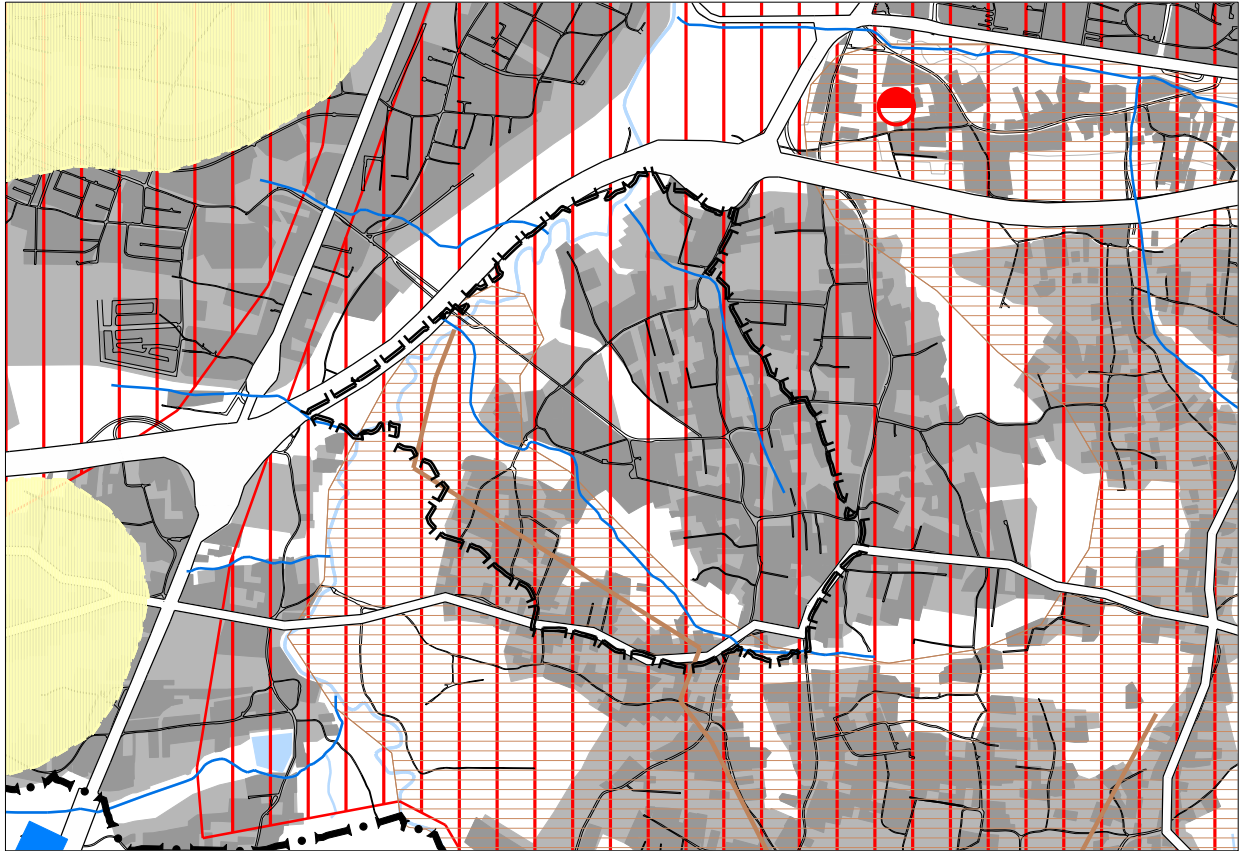


MIEJSCOWY PLAN ZAGOSPODAROWANIA PRZESTRZENNEGO OBSZARU SWOSZOWICE - UZDROWISKO

część graficzna - Wyrus ze Studium Uwarunkowań i Kierunków Zagospodarowania Przestrzennego Miasta Krakowa uchwalonego 16.04.2003 - uchwała RMK nr XII/87/03



granice planu

granice miasta

granice gmin

Wisła, ważniejsze cieki i zbiorniki wodne

kanały ulgi (Krakowski, Rozrywki)

tereny przeznaczone do zabudowy i zainwestowania

tereny zabudowane i zainwestowane

korytarze podstawowego układu drogowo - ulicznego

SYSTEM CIEPŁOWNICZY

obszary rozwoju centralnego ciepłowniczego

SYSTEM GAZOWNICZY

strefa wymagająca budowy lub modernizacji systemu gazowniczego

SYSTEM ELEKTROENERGETYCZNY

stacje 110 kV/ŚN - projektowane

linie napowietrzne 110 kV - projektowane

strefy, w których może wystąpić konieczność rozbudowy lub modernizacji systemu elektroenergetycznego

SYSTEM ODPROWADZANIA ŚCIEKÓW

lokalne oczyszczalnie ścieków poza układem centralnym - projektowane

główne przepompownie ścieków - projektowane

trasy głównych kolektorów - projektowane

teren proponowany do uzbrojenia w systemach lokalnym lub centralnym

obszar do skanalizowania w systemie centralnym

obszary kanalizowane w systemach lokalnych - projektowane

granica obszarów kanalizowanych w systemach lokalnych

rowy o strategicznym znaczeniu dla odwodnienia miasta wymagające rekonstrukcji

obszary wymagające rozwiązania problemu podtopień



kierunki dopływu ścieków do kanalizacji

SYSTEM ZAOPATRZENIA W WODĘ

strefa wymagająca budowy lub rozbudowy systemu zaopatrzenia w wodę

główne rurociągi - projektowane



zbiorniki wyrównawcze wody uzdatnionej - projektowane



kierunki dopływu wody do systemu centralnego



kierunki odpływu wody z systemu centralnego

GOSPODARKA ODPADAMI



projektowane sortownie odpadów komunalnych



projektowane grzebowisko zwierząt



projektowane kompostownie odpadów zielonych

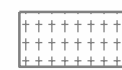


projektowana stacja przeladunkowa

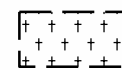


projektowany zakład termicznej utylizacji odpadów komunalnych

CMENTARNICTWO




cmentarze istniejące



cmentarze projektowane / do rozbudowy

0.5 0 1 km



Skala 1 : 25 000

INFRASTRUKTURA TECHNICZNA. KIERUNKI I ZASADY ROZWOJU



URZĄD MIASTA KRAKOWA
BIURO PLANOWANIA PRZESTRZENNEGO

K4