

## Poprawka nr 1 do druku nr 1356

W projekcie uchwały wnosi się o likwidację KDW po działkach 114/10, 114/8, 114/6 i działce 115 obr. 73 jedn. ewid. Podgórze.

### Uzasadnienie

Wszystkie działki budowlane znajdujące się wzdłuż planowanej KDW graniczą bezpośrednio z drogami publicznymi Bolesława Śmiałego i Dziewiarzy mają ustanowione służebności drogowe.

KANCELARIA RADY MIASTA  
I DZIELNIC KRAKOWA  
SEKRETARIAT

wpłynęło  
dnia: 2010 -01- 05

Nr .....  
Podpis .....

*g/MIA*

**Poprawka nr 2 do druku nr 1356  
dotyczące uchwalenia miejscowego planu zagospodarowania  
przestrzennego obszaru „Tyniec-Osiedle”**

- 1) Działki nr 149/1 i 149/2 obr. 76 włącza się do obszaru MN 4, jednocześnie znosząc na ich terenie, strefę zakazu lokalizacji obiektów kubaturowych w odległości 30 m od granicy użytków leśnych.


W uchwale i załącznikach graficznych dokonuje się stosownych zmian wynikających z poprawek zapewniając spójność i zgodność z prawem rozwiązań planistycznych.


W związku z wprowadzonymi poprawkami wprowadza się do projektu uchwały niezbędne korekty redakcyjne.



**Uzasadnienie**


Proponowane zmiany uwzględniają w części zgłoszone uwagi – umożliwiają zgłoszonym w uwagach działkom możliwość zabudowy, zgodnie z uzyskanym do planu uzgodnieniem przez Lasy Państwowe Nadleśnictwo Myślenice.



KANCELARIA RADY MIASTA I DZIELNIC KRAKOWA SEKRETARIAT	
wplynelo dnia:	2010 -01- 05
Nr .....	9.14.16
Podpis .....	

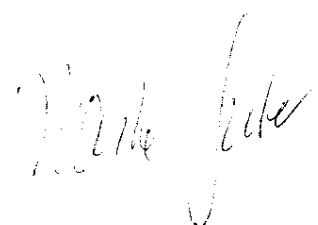
**Poprawka nr 3 do druku nr 1356  
dotyczące uchwalenia miejscowego planu zagospodarowania  
przestrzennego obszaru „Tyniec-Osiedle”**

- 1) Zmniejszyć pas drogowy oraz kategorie **ul. Bogucianka i ul. Bolesława Śmiałego** z **KDZ na KDL** – aby ograniczyć ruch tranzytowy przez środek osiedla (szkoła, przedszkole).



**Uzasadnienie**

Poszerzenie pasa drogowego wymienionych ulic spowoduje wyburzenia ogrodzeń i domów.



KANCELARIA RADY MIASTA I DZIELNIC KRAKOWA SEKRETARIAT	
wplynelo dnia:	2010 -01- 05
Nr .....	2.14.10
Podpis .....	

**Poprawka nr 4 do druku nr 1356  
dotyczące uchwalenia miejscowego planu zagospodarowania  
przestrzennego obszaru „Tyniec-Osiedle”**

W projekcie Uchwały **wykreśla się** drogę KDD w części przebiegającej po działkach nr 326/1 i 326/2 obręb 73 przy ulicy Bogucianka 2. Działki w całości przeznaczyć pod zabudowę usługową ze szczególnym uwzględnieniem służby zdrowia lub zaspokojenia potrzeb mieszkańców osiedla.

W Uchwale i załącznikach graficznych i tekstowych dokonuje się stosownych zmian wynikających z poprawki zapewniając spójność i zgodność z prawem rozwiązań planistycznych. W związku z wprowadzeniem tej poprawki wprowadza się do projektu Uchwały niezbędne korekty redakcyjne.




**Uzasadnienie**

Powyższa poprawka uwzględnia zgłoszone uwagi mieszkańców osiedla Tyniec i oczekiwania społeczne.

Istniejący budynek ma pozytywne opinie jako nadający się do adaptacji na przyszły ośrodek zdrowia, Obecny ośrodek usytuowany w budynku Klubu Kultury nie spełnia wymogów i prawdopodobnie zostanie zlikwidowany w ciągu najbliższych lat.

Poprawka jest poparta listą ponad 600 podpisów mieszkańców osiedla zebranych w okresie od 26-12-2009 roku do 03-01-2010 roku

KANCELARIA RADY MIASTA I DZIELNIC KRAKOWA SEKRETARIAT	
wplynieto dnia:	2010 -01- 05
Nr .....	9/14/10
Podpis .....	



**Poprawka nr 5 do druku nr 1356  
dotyczące uchwalenia miejscowego planu zagospodarowania  
przestrzennego obszaru „Tyniec-Osiedle”**


Wykreślić połączenie ul. Dziewiarzy z nowoprojektowaną ul. Nowopromową oraz zmienić kategorię drogi z KDL na KDD.



**Uzasadnienie**

Powyższa zmiana wprowadzana jest celem eliminacji z ulicy ruchu autokarowego. Przy ul. Dziewiarzy zlokalizowane są:

- biblioteka publiczna
- Ochotnicza Straż Pożarna
- ogródek jordanowski
- tymczasowy ośrodek zdrowia
- Dom Kultury
- Dom Pomocy Społecznej (u sióstr felicjanek).



KANCELARIA RADY MIASTA I DZIELNIC KRAKOWA SEKRETARIAT	
wplynelo dnia:	2010 -01- 05
Nr .....	01419
Podpis .....	

Marta Suter  
Radna Miasta Krakowa

Kraków, dnia 5 stycznia 2010 r.

**Poprawka nr 6 do druku nr 1356  
dotyczące uchwalenia miejscowego planu zagospodarowania  
przestrzennego obszaru „Tyniec-Osiedle”**

**Zmniejszyć obszar UP** na terenie byłej spółdzielni produkcyjnej „ODNOWA”  
zlokalizowanej przy ul. Dziewiarzy.

*Marta Suter*

KANCELARIA RADY MIASTA I DZIELNIC KRAKOWA SEKRETARIAT	
wplynelo dnia.	2010 -01- 05
Nr .....	911410
Podpis .....	7

Marta Suter  
Radna Miasta Krakowa

Kraków, dnia 5 stycznia 2010 r.

**Poprawka nr 7 do druku nr 1356  
dotyczące uchwalenia miejscowego planu zagospodarowania  
przestrzennego obszaru „Tyniec-Osiedle”**

Proponowany dojazd do obszaru UP na terenie byłej spółdzielni produkcyjnej „ODNOWA” zlokalizowanej **przy ul. Dziewiarzy**, od ulicy nowoprojektowanej po istniejącej drodze dojazdowej do pól, przy granicy z działkami nr 72, 73, 74, równoległy do ul. Dziewiarzy.

*Marta Suter*

KANCELARIA RADY MIASTA I DZIELNIC KRAKOWA SEKRETARIAT	
wpłynęło dnia:	2010 -01- 05
Nr .....	9148
Podpis .....	

**Poprawka nr 8 do druku nr 1356  
dotyczące uchwalenia miejscowego planu zagospodarowania  
przestrzennego obszaru „Tyniec-Osiedle”**

Zmniejszyć kategorię drogi, a tym samym pas drogowy **ul. Benedyktyńskiej** z KDL na **KDD**.

*Marta Suter*

**Uzasadnienie**

Poszerzenie pasa drogowego spowoduje wyburzenie ogrodzeń i zajęcie znacznej części działek prywatnych pod drogę; zwiększony ruch uliczny niesie ze sobą zagrożenie dla dzieci udających się do przedszkola i szkoły podstawowej zlokalizowanych przy ul. Benedyktyńskiej.


*Marta Suter*

KANCELARIA RADY MIASTA I DZIELNIC KRAKOWA SEKRETARIAT	
wpłynęło dnia:	2010 -01- 05
Nr .....	9, 11410
Podpis .....	<i>[Signature]</i>



**Poprawka nr 9 do druku nr 1356  
dotyczące uchwalenia miejscowego planu zagospodarowania  
przestrzennego obszaru „Tyniec-Osiedle”**

Zmienić kategorię drogi, a tym samym pas drogowy **ul. Obrony Tyńca** z KDL na KDD, szczególnie na odcinku od ul. Bolesława Śmiałego do skrzyżowania ul. Zakleśnie – ul. Toporczyków.



**Uzasadnienie**

Poszerzenie pasa drogowego spowoduje wyburzenia ogrodzeń oraz „zbliżenie się drogi” do budynków mieszkalnych.



KANCELARIA RADY MIASTA I DZIELNIC KRAKOWA SEKRETARIAT	
wpłynęło dnia:	2010 -01- 05
Nr .....	<i>91418</i>
Podpis .....	<i>[Signature]</i>

Marta Suter  
Radna Miasta Krakowa

Kraków, dnia 5 stycznia 2010 r.

**Poprawka nr 10 do druku nr 1356  
dotyczące uchwalenia miejscowego planu zagospodarowania  
przestrzennego obszaru „Tyniec-Osiedle”**

Wprowadzić w planie tereny pod zabudowę mieszkaniową, zgodnie ze Studium Zagospodarowania Miasta Krakowa – obecnie nie wszystkie tereny oznaczone w Studium są przeznaczone pod zabudowę.

*Marta Suter*

KANCELARIA RADY MIASTA I DZIELNIC KRAKOWA SEKRETARIAT	
wplynelo dnia:	2010 -01- 05
Nr .....	<i>9-114/10</i>
Podpis .....	<i>[Signature]</i>

Marta Suter  
Radna Miasta Krakowa

Kraków, dnia 5 stycznia 2010 r.

**Poprawka nr 11 do druku nr 1356  
dotyczące uchwalenia miejscowego planu zagospodarowania  
przestrzennego obszaru „Tyniec-Osiedle”**

Z uwagi na zabudowę zbliżoną do pasa drogowego, przeprojektować ścieżkę rowerową z ul. Bolesława Śmiałego i ul. Bogucianka na teren wału wiślanego.

*Marta Suter*

KANCELARIA RADY MIASTA I DZIELNIC KRAKOWA SEKRETARIAT	
wpłynęło dnia:	2010 -01- 05
Nr .....	<i>11476</i>
Podpis .....	<i>[Signature]</i>

**Poprawka nr 12 do druku nr 1356  
dotyczące uchwalenia miejscowego planu zagospodarowania  
przestrzennego obszaru „Tyniec-Osiedle”**

Wyeliminować zapis w planie zagospodarowania przestrzennego: „zakaz zabudowy mieszkalnej 30m od granicy lasów”.

*Marta Suter*

KANCELARIA RADY MIASTA I DZIELNIC KRAKOWA SEKRETARIAT	
wpłynęło dnia:	2010 -01- 05
Nr .....	g. 14/16
Podpis .....	<i>[Signature]</i>

**Poprawka nr 13 do druku nr 1356  
dotyczące uchwalenia miejscowego planu zagospodarowania  
przestrzennego obszaru „Tyniec-Osiedle”**

Wprowadzić wzdłuż nowoprojektowanej ul. Nowopromowej od ul. Bolesława Śmiałego do ul. Promowej możliwość lokalizacji parkingów autokarowych i dla samochodów osobowych oraz tereny pod zabudowę rekreacyjno-sportową wraz z gastronomią, co umożliwi w przyszłości wyeliminowanie ruchu turystycznego z ul. Bolesława Śmiałego i ul. Benedyktyńskiej (dojazd do opactwa). Zmienić lokalizację włączenia nowoprojektowanej ul. Nowopromowej w okolicę skrzyżowania ul. Bolesława Śmiałego z ul. Nad Czerną.

*Marta Suter*  
2010

KANCELARIA RADY MIASTA I DZIELNIC KRAKOWA SEKRETARIAT	
wpłynęło dnia:	2010 -01- 05
Nr .....	<i>g. 14<sup>16</sup></i>
Podpis .....	<i>[Signature]</i>

**Poprawka nr 14 do druku nr 1356  
dotyczące uchwalenia miejscowego planu zagospodarowania  
przestrzennego obszaru „Tyniec-Osiedle”**

Do projektu planu wprowadzić zapis, który umożliwi zabudowę mieszkaniową na terenach, które obecnie w Studium są terenami rolnymi R2 (obecnie na niżej wymienionych terenach istnieją już budynki mieszkalne i wydano prawomocne pozwolenia na budowę) lub umieścić w planie zapis, że wzdłuż istniejących dróg przeznaczyć pas pod zabudowę mieszkaniową szer. 50 m po obu stronach na niżej wymienionych ulicach:

- końcowy odcinek ul. Heligundy i ul. Walgierza Wdąłego (po prawej i lewej stronie)
- końcowy odcinek ul. Nad Czerną po lewej stronie i działki drogowej nr 285 obr. 75 po lewej stronie
- obszar przy nowoprojektowanym sięgaczu od ul. Heligundy w kierunku ul. Bogucianka po prawej stronie
- końcowy odcinek ul. Browarnianej od ciek wódny po lewej stronie
- końcowy odcinek ul. Grodzisko po prawej i lewej stronie
- obszar R2 w okolicy skrzyżowania ul. Toporzyków i ul. Świętojańskiej przy nowoprojektowanej ulicy od ul. Bolesława Śmiałego do ul. Obrony Tyńca po lewej stronie.

*Marta Suter*

KANCELARIA RADY MIASTA I DZIELNIC KRAKOWA SEKRETARIAT	
wpłynęło dnia:	2010 -01- 05
Nr .....	0,11416
Podpis .....	

Marta Suter  
Radna Miasta Krakowa

Kraków, dnia 5 stycznia 2010 r.

**Poprawka nr 15 do druku nr 1356  
dotyczące uchwalenia miejscowego planu zagospodarowania  
przestrzennego obszaru „Tyniec-Osiedle”**

W projekcie uchwały zmienia się przeznaczenie terenu działki nr 175/3 obr. 73 jedn. ewid.  
Podgórze przy ulicy Browarnianej z ZP2 na MN.

*Marta Suter*

KANCELARIA RADY MIASTA I DZIELNIC KRAKOWA SEKRETARIAT	
wpłynęło dnia:	2010 -01- 05
Nr .....	9 114/10
Podpis .....	<i>[Signature]</i>

**Poprawka nr 16 do druku nr 1356  
dotyczące uchwalenia miejscowego planu zagospodarowania  
przestrzennego obszaru „Tyniec-Osiedle”**

W projekcie uchwały przedłuża się linię zabudowy i przekwalifikowuje w całości działkę nr 148 obr. 76 jedn. ewid. Podgórze przy ul. D. Jurandówny na teren zabudowy mieszkaniowej.

*Marta Suter*

**Uzasadnienie**

W studium Uwarunkowań i Kierunków Zagospodarowania Przestrzennego Miasta Krakowa wskazana działka znajduje się w całości jako działka budowlana.

*Marta Suter*

KANCELARIA RADY MIASTA I DZIELNIC KRAKOWA SEKRETARIAT	
wpłynęło dnia:	2010 -01- 05
Nr .....	9.1416
Podpis .....	<i>[Signature]</i>



**Poprawka nr 17 do druku nr 1356  
dotyczące uchwalenia miejscowego planu zagospodarowania  
przestrzennego obszaru „Tyniec-Osiedle”**

W projekcie uchwały przedłuża się linię zabudowy i przekwalifikowuje w całości działkę nr 108 obr. 77 jedn. ewid. Podgórze przy ul. Bogucianka na teren zabudowy mieszkaniowej.

*Marta Suter*

**Uzasadnienie**

Działka ta graniczy z działkami budowlanymi na których znajdują się domy jednorodzinne.

*Marta Suter*

KANCELARIA RADY MIASTA I DZIELNIC KRAKOWA SEKRETARIAT	
wpłynęło dnia:	2010 -01- 05
Nr .....	9.11418
Podpis .....	<i>[Signature]</i>

Marta Suter  
Radna Miasta Krakowa

Kraków, dnia 5 stycznia 2010 r.

**Poprawka nr 18 do druku nr 1356  
dotyczące uchwalenia miejscowego planu zagospodarowania  
przestrzennego obszaru „Tyniec-Osiedle”**

W projekcie uchwały wprowadza się istniejącą drogę nr 219/4 obr 73 jedn. ewid. Podgórze z ul. Heligundy do działki oznaczonej na planie nr 218 (obecnie nr 218/1).

*Marta Suter*

**Uzasadnienie**

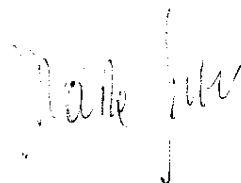
Działka ta graniczy z działkami budowlanymi na których znajdują się domy jednorodzinne.

*Marta Suter*

KANCELARIA RADY MIASTA I DZIELNIC KRAKOWA SEKRETARIAT	
wplynelo dnia:	2010 -01- 05
Nr .....	<i>9.1416</i>
Podpis .....	<i>[Signature]</i>

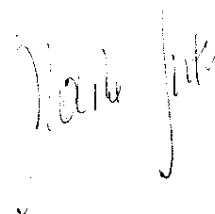
**Poprawka nr 19 do druku nr 1356  
dotyczące uchwalenia miejscowego planu zagospodarowania  
przestrzennego obszaru „Tyniec-Osiedle”**

W projekcie uchwały zmienia się przeznaczenie działki oznaczonej na planie nr 218 (obecnie nr 218/1) obr. 73 jedn. ewid. Podgórze na teren zabudowy mieszkaniowej.



**Uzasadnienie**

- Powyższa działka graniczy z działką budowlaną na której znajduje się budynek mieszkalny.
- Równolegle do przedmiotowej działki znajdują się obszary budowlane, na których są pobudowane budynki mieszkalne już w trzeciej linii budowy.
- Podczas rozpatrywania uwag do planu osoba zainteresowana otrzymała odpowiedź, iż działka nr 218/1 znajduje się w terenach zabudowy mieszkaniowej.



KANCELARIA RADY MIASTA I DZIELNIC KRAKOWA SEKRETARIAT	
wplynelo dnia:	2010 -01- 05
Nr .....	g. 146
Podpis .....	et

**Poprawka nr 20 do druku nr 1356  
dotyczące uchwalenia miejscowego planu zagospodarowania  
przestrzennego obszaru „Tyniec-Osiedle”**

W projekcie uchwały zmienia się kategorię drogi z KDD na KDW i pozostawia się ulicę Juranda ze Spychowa w obecnym stanie.

*[Handwritten signature]*

**Uzasadnienie**

Poszerzenie drogi mogłoby spowodować naruszenie konstrukcji istniejących budynków mieszkalnych.

*[Handwritten signature]*

KANCELARIA RADY MIASTA I DZIELNIC KRAKOWA SEKRETARIAT	
wplynelo dnia:	2010 -01- 05
Nr .....	<i>[Handwritten number]</i>
Podpis .....	<i>[Handwritten signature]</i>

Marta Suter  
Radna Miasta Krakowa

Kraków, dnia 5 stycznia 2010 r.

**Poprawka nr 21 do druku nr 1356  
dotyczące uchwalenia miejscowego planu zagospodarowania  
przestrzennego obszaru „Tyniec-Osiedle”**

W projekcie uchwały zmienia się przeznaczenie działki nr 88/1 obr. 76 Jedn. ewid. Podgórze na budowlaną.

*Marta Suter*

**Uzasadnienie**

Działka ta przylega do działki budowlanej oraz posiada dostęp do drogi i mediów.

*Marta Suter*

KANCELARIA RADY MIASTA  
I DZIELNIC KRAKOWA  
SEKRETARIAT

wplynieo  
dnia: 2010 -01- 05

Nr .....  
Podpis .....

*gms*

**Poprawka nr 22 do druku nr 1356  
dotyczące uchwalenia miejscowego planu zagospodarowania  
przestrzennego obszaru „Tyniec-Osiedle”**

W projekcie uchwały zmienia się kategorię drogi z KDD na KDW i pozostawia ulicę Grodzisko Obr. 76 jedn. ewid. Podgórze w obecnym stanie.

*[Faint handwritten signature]*

KANCELARIA RADY MIASTA I DZIELNIC KRAKOWA SEKRETARIAT	
wpłynęła dnia:	2010 -01- 05
Nr .....	<i>9/14<sup>15</sup></i>
Podpis .....	<i>[Signature]</i>

**Poprawka nr 23 do druku nr 1356  
dotyczące uchwalenia miejscowego planu zagospodarowania  
przestrzennego obszaru „Tyniec-Osiedle”**

W projekcie uchwały wykreśla się drogę publiczną do okolicznych działek biegnącą przez działkę nr 104/5 obr. 75 jedn. ewid. Podgórze.

*Marta Suter*

**Uzasadnienie**

1. Działki 104/1, 104/2, 104/3, 104/4 będą stanowiły jedną zagospodarowaną całość, a dojazd do tych działek tworzy droga prywatna utworzona z działki 104/5.
2. Projektowana droga przebiega zbyt blisko budynku mieszkalnego, co w połączeniu z poszerzoną ulicą Toporczyków przyczyni się do zbyt dużego obciążenia budynku mieszkalnego na działce nr 104/4.
3. Istnieją inne możliwości zaprojektowania drogi do okolicznych działek.

*Marta Suter*

KANCELARIA RADY MIASTA I DZIELNIC KRAKOWA SEKRETARIAT	
wpłynęło dnia:	2010 -01- 05
Nr .....	q. 116 <sup>15</sup>
Podpis .....	<i>[Signature]</i>

Marta Suter  
Radna Miasta Krakowa

Kraków, dnia 5 stycznia 2010 r.

**Poprawka nr 24 do druku nr 1356  
dotyczące uchwalenia miejscowego planu zagospodarowania  
przestrzennego obszaru „Tyniec-Osiedle”**

W projekcie uchwały przedłuża się linię zabudowy działki nr 108 przy ulicy Bolesława Śmiałego 21 (zgodnie ze Studium) w kierunku północnym do granicy z działką nr 89/1, a dokładniej do linii rozgraniczającej działki 92/5 i 89/1.

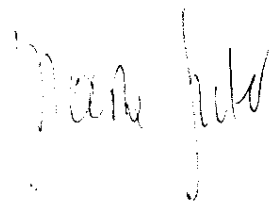
*Marta Suter*


KANCELARIA RADY MIASTA I DZIELNIC KRAKOWA SEKRETARIAT	
wpłynęło dnia:	2010 -01- 05
Nr .....	9 14 <sup>15</sup>
Podpis .....	<i>[Signature]</i>



**Poprawka nr 25 do druku nr 1356  
dotyczące uchwalenia miejscowego planu zagospodarowania  
przestrzennego obszaru „Tyniec-Osiedle”**

W projekcie uchwały przedłuża się linię zabudowy działki nr 110 przy ulicy Bolesława Śmiałego 25 (zgodnie ze Studium) w kierunku północnym do granicy z działką nr 89/1, a dokładniej do linii rozgraniczającej działki 92/5 i 89/1.



KANCELARIA RADY MIASTA I DZIELNIC KRAKOWA SEKRETARIAT	
wpłynęło dnia:	2010 -01- 05
Nr .....	9. 1415
Podpis .....	

**Poprawka nr 26 do druku nr 1356  
dotyczące uchwalenia miejscowego planu zagospodarowania  
przestrzennego obszaru „Tyniec-Osiedle”**

W projekcie uchwały przedłuża się linię zabudowy działki nr 111 przy ulicy Bolesława Śmiałego 27 (zgodnie ze Studium) w kierunku północnym do granicy z działką nr 89/1, a dokładniej do linii rozgraniczającej działki 92/5 i 89/1.

*Marta Suter*

KANCELARIA RADY MIASTA I DZIELNIC KRAKOWA SEKRETARIAT	
wpłynęło dnia:	2010 -01- 05
Nr .....	9.14.15
Podpis .....	<i>[Signature]</i>

**Poprawka nr 27 do druku nr 1356  
dotyczące uchwalenia miejscowego planu zagospodarowania  
przestrzennego obszaru „Tyniec-Osiedle”**

W projekcie uchwały:

- 1) Przedłuża się linię zabudowy działki nr 107 przy ulicy Bolesława Śmiałego 19 (zgodnie ze Studium) w kierunku północnym do granicy z działką nr 89/1, a dokładniej do linii rozgraniczającej działki 92/5 i 89/1.
- 2) Wykreśla się z projektu planu drogi KDW biegnącej m.in. wzdłuż i w poprzek działki nr 107.

*Marta Suter*

KANCELARIA RADY MIASTA I DZIELNIC KRAKOWA SEKRETARIAT	
wplyneto dnia:	2010 -01- 05
Nr .....	2.11.15
Podpis .....	<i>[Signature]</i>

Marta Suter  
Radna Miasta Krakowa

Kraków, dnia 5 stycznia 2010 r.

**Poprawka nr 28 do druku nr 1356  
dotyczące uchwalenia miejscowego planu zagospodarowania  
przestrzennego obszaru „Tyniec-Osiedle”**

W projekcie uchwały zmienia się przeznaczenie działki nr 229 obr. 73 jedn. ewid. Podgórze przy ulicy Browarnianej z US na MN.

*Marta Suter*

KANCELARIA RADY MIASTA I DZIELNIC KRAKOWA SEKRETARIAT	
wpłynęło dnia:	2010 -01- 05
Nr .....	9 116 <sup>15</sup>
Podpis .....	<i>ch</i>

**Poprawka nr 29 do druku nr 1356  
dotyczące uchwalenia miejscowego planu zagospodarowania  
przestrzennego obszaru „Tyniec-Osiedle”**

W projekcie uchwały zmienia się przeznaczenie działki nr 114/5 obr. 73 jedn. ewid. Podgórze przy ulicy Bolesława Śmiałego na budowlaną.

*Marta Suter*

**Uzasadnienie**

W sąsiedztwie tej działki zlokalizowane są budynki mieszkalne. Przedmiotowa działka wyposażona jest w media.

*Marta Suter*

KANCELARIA RADY MIASTA I DZIELNIC KRAKOWA SEKRETARIAT	
wplynelo dnia:	2010 -01- 05
Nr .....	2.16.15
Podpis .....	ch

Marta Suter  
Radna Miasta Krakowa

Kraków, dnia 5 stycznia 2010 r.

**Poprawka nr 30 do druku nr 1356  
dotyczące uchwalenia miejscowego planu zagospodarowania  
przestrzennego obszaru „Tyniec-Osiedle”**

W projekcie uchwały zmienia się szerokość linii rozgraniczających w związku z planowaną rozbudową ulicy Obrony Tyńca między terenami MN4 i KDL, tak aby nie wchodziła w działkę nr 75 obr. 75 jedn. ewid. Podgórze.

*Marta Suter*

KANCELARIA RADY MIASTA I DZIELNIC KRAKOWA SEKRETARIAT	
wplynelo dnia:	2010 -01- 05
Nr .....	9/14 <sup>15</sup>
Podpis .....	<i>MS</i>

Marta Suter  
Radna Miasta Krakowa

Kraków, dnia 5 stycznia 2010 r.

**Poprawka nr 31 do druku nr 1356  
dotyczące uchwalenia miejscowego planu zagospodarowania  
przestrzennego obszaru „Tyniec-Osiedle”**

W projekcie uchwały zmienia się przeznaczenie działki nr 103 obr. 75 jedn. ewid. Podgórze  
na działkę budowlaną.

*[Faint handwritten signature]*

KANCELARIA RADY MIASTA I DZIELNIC KRAKOWA SEKRETARIAT	
wplynelo dnia	2010 -01- 05
Nr .....	g. 114 <sup>15</sup>
Podpis .....	<i>[Signature]</i>

Marta Suter  
Radna Miasta Krakowa

Kraków, dnia 5 stycznia 2010 r.

**Poprawka nr 32 do druku nr 1356  
dotyczące uchwalenia miejscowego planu zagospodarowania  
przestrzennego obszaru „Tyniec-Osiedle”**

W projekcie uchwały zmienia się przeznaczenie działek nr 124 i 190 obr. 78 jedn. ewid.  
Podgórze na działki budowlane.

*Marta Suter*

KANCELARIA RADY MIASTA I DZIELNIC KRAKOWA SEKRETARIAT	
wplynelo dnia:	2010 -01- 05
Nr .....	2.14 <sup>15</sup>
Podpis .....	<i>[Signature]</i>




Marta Suter  
Radna Miasta Krakowa

Kraków, dnia 5 stycznia 2010 r.

**Poprawka nr 33 do druku nr 1356  
dotyczące uchwalenia miejscowego planu zagospodarowania  
przestrzennego obszaru „Tyniec-Osiedle”**

W projekcie uchwały zmienia się przeznaczenie działki nr 148 przy ulicy Danusi Jurandówny na działkę budowlaną.



KANCELARIA RADY MIASTA I DZIELNIC KRAKOWA SEKRETARIAT	
wplynieto dnia:	2010 -01- 05
Nr .....	g. 1415
Podpis .....	A