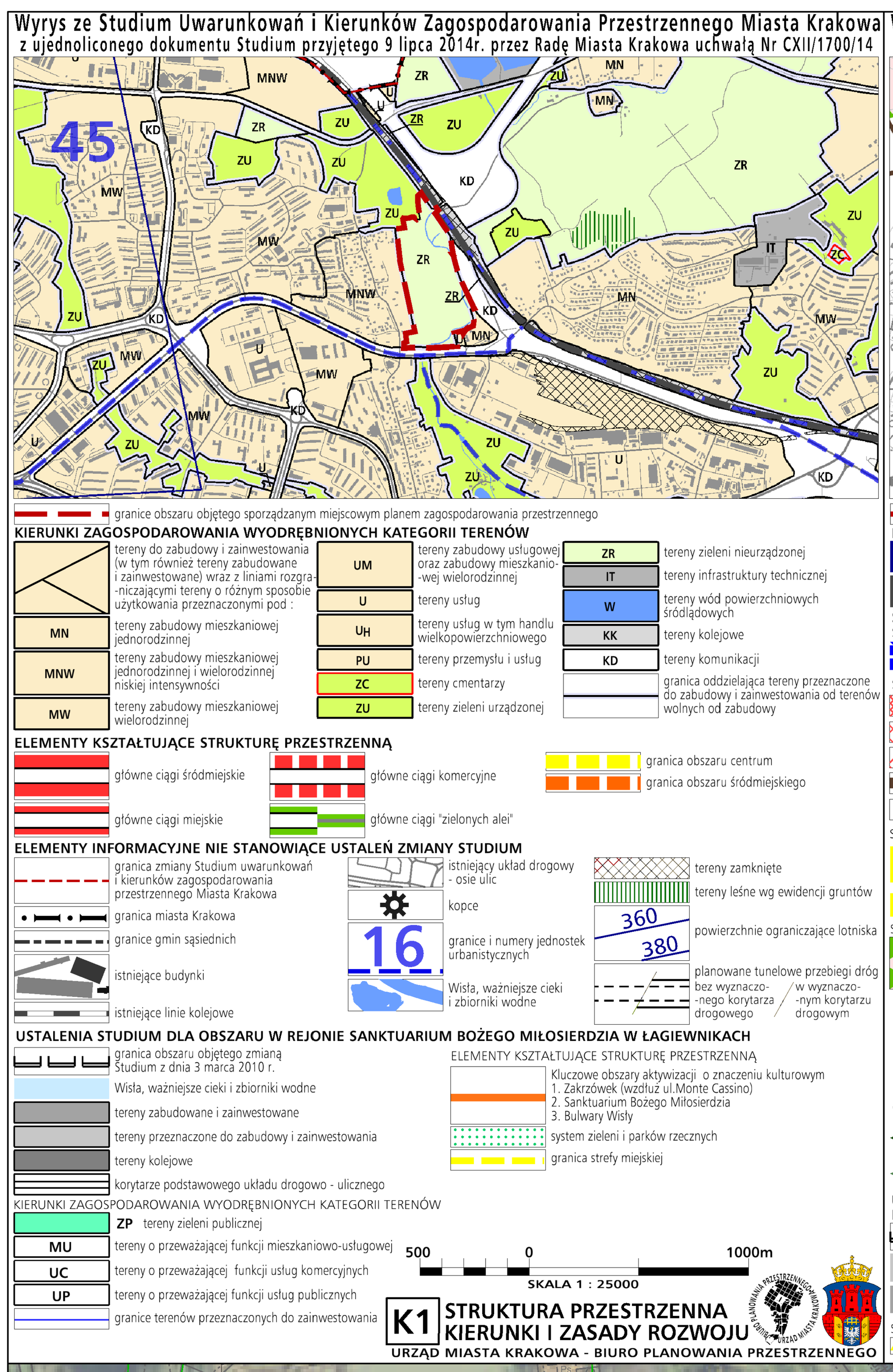

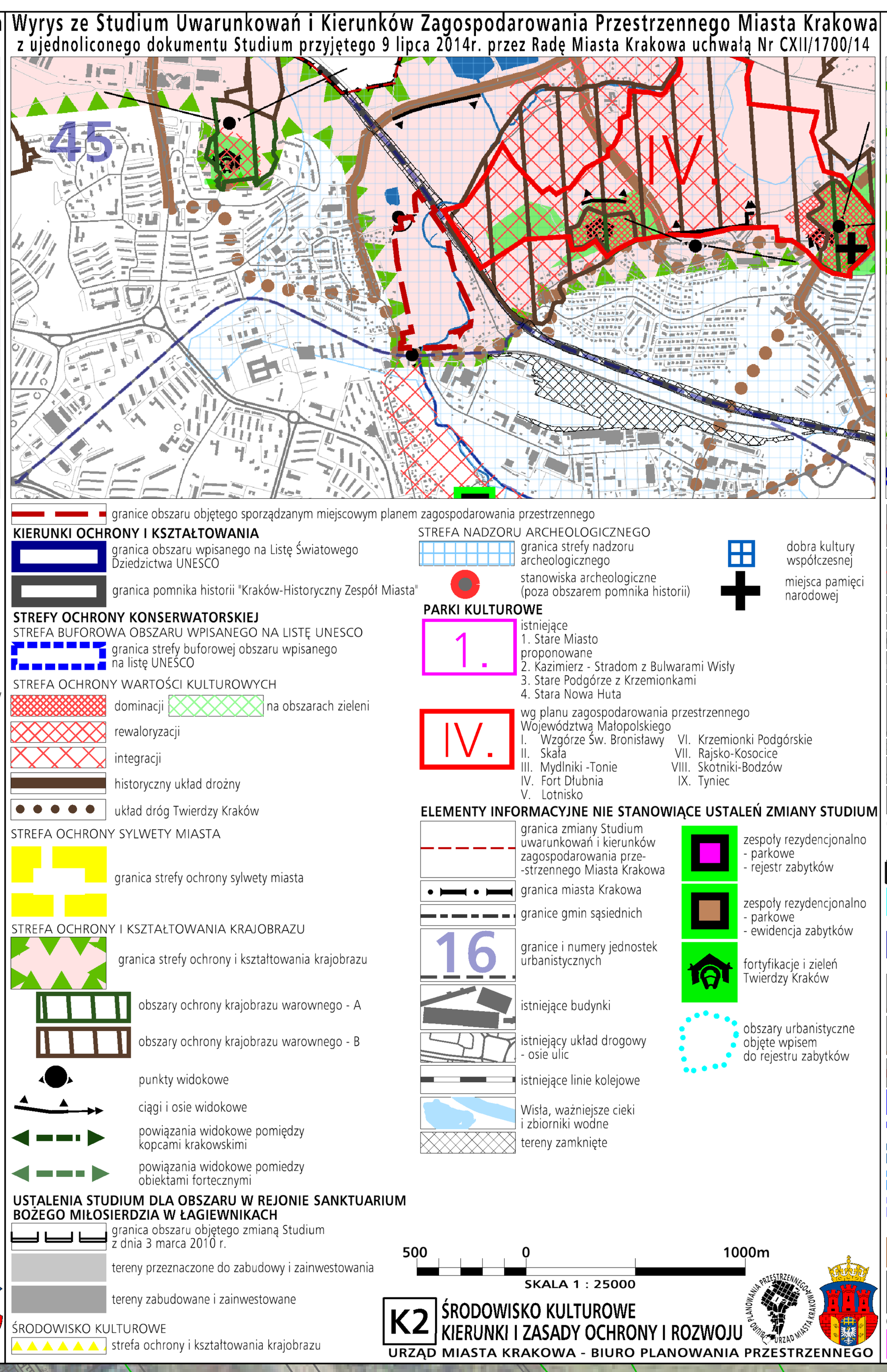

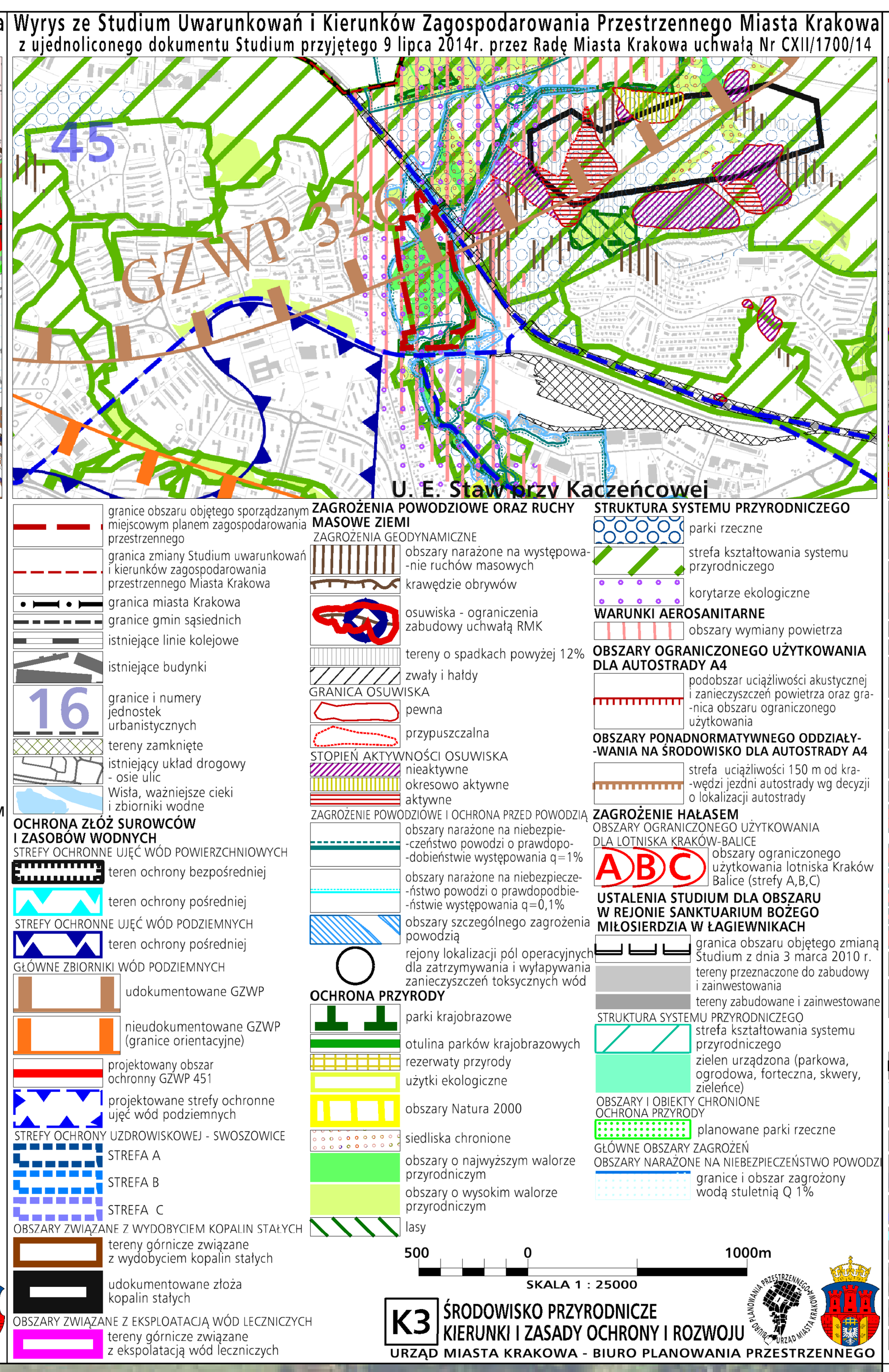

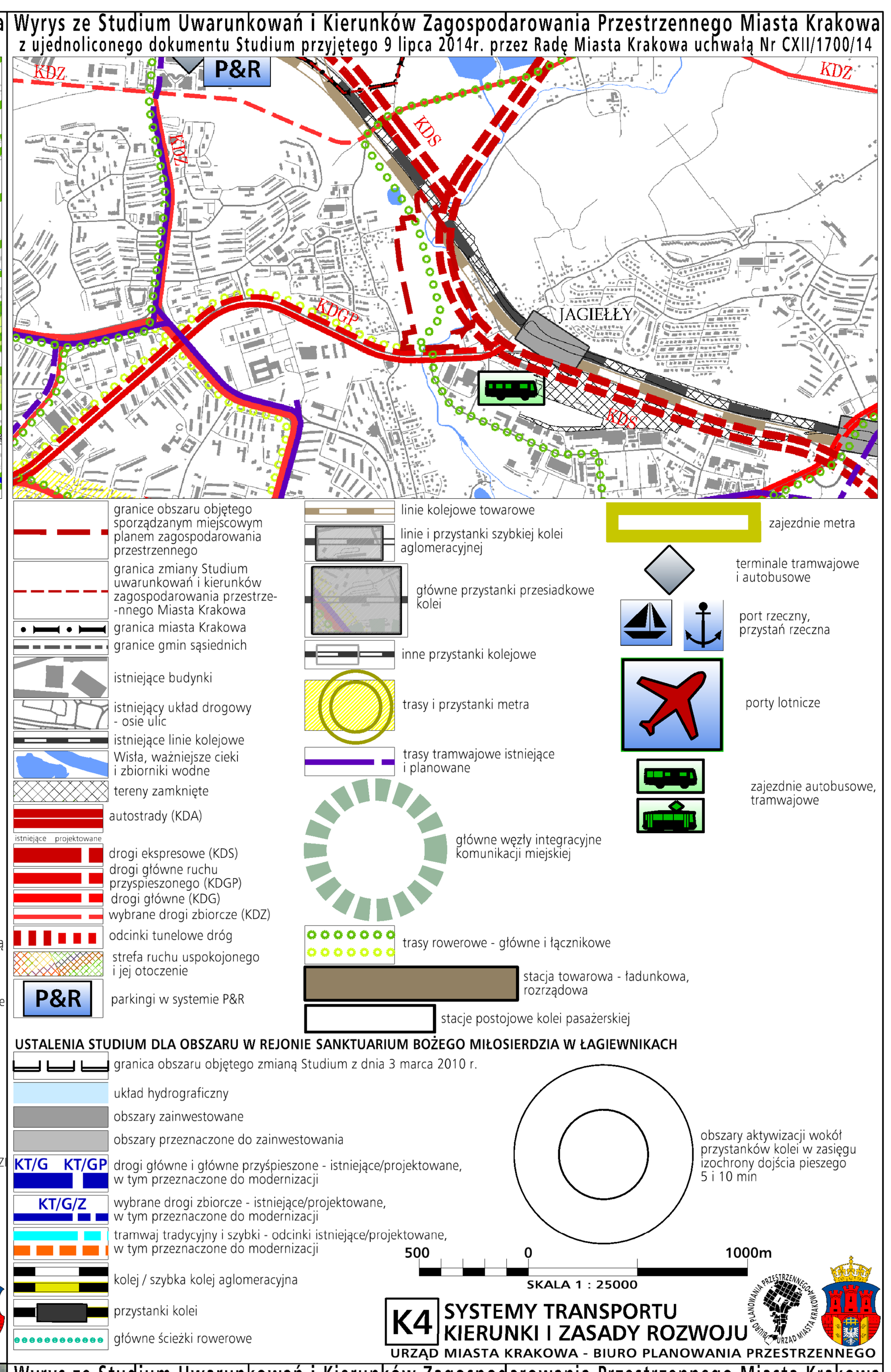

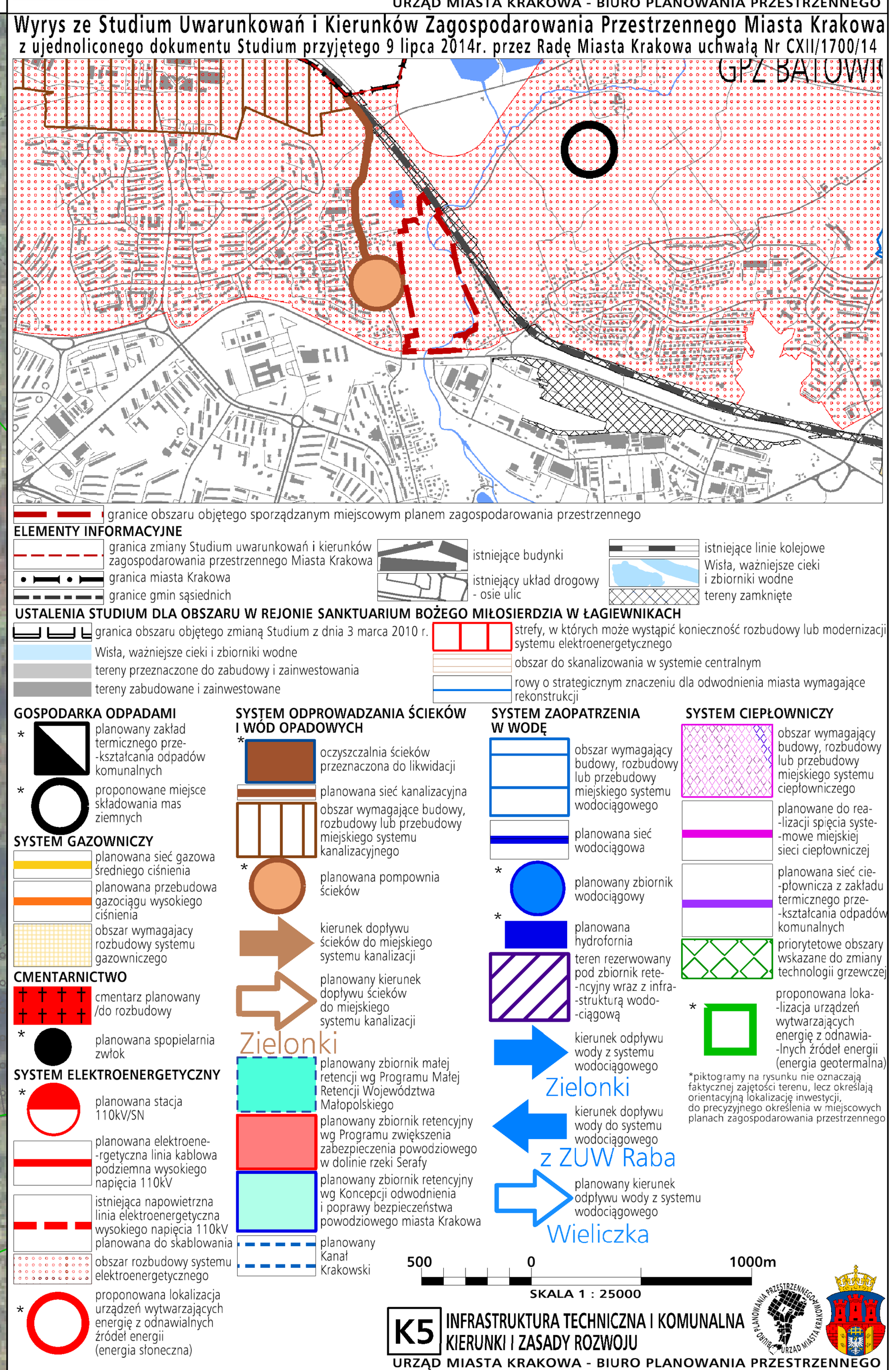

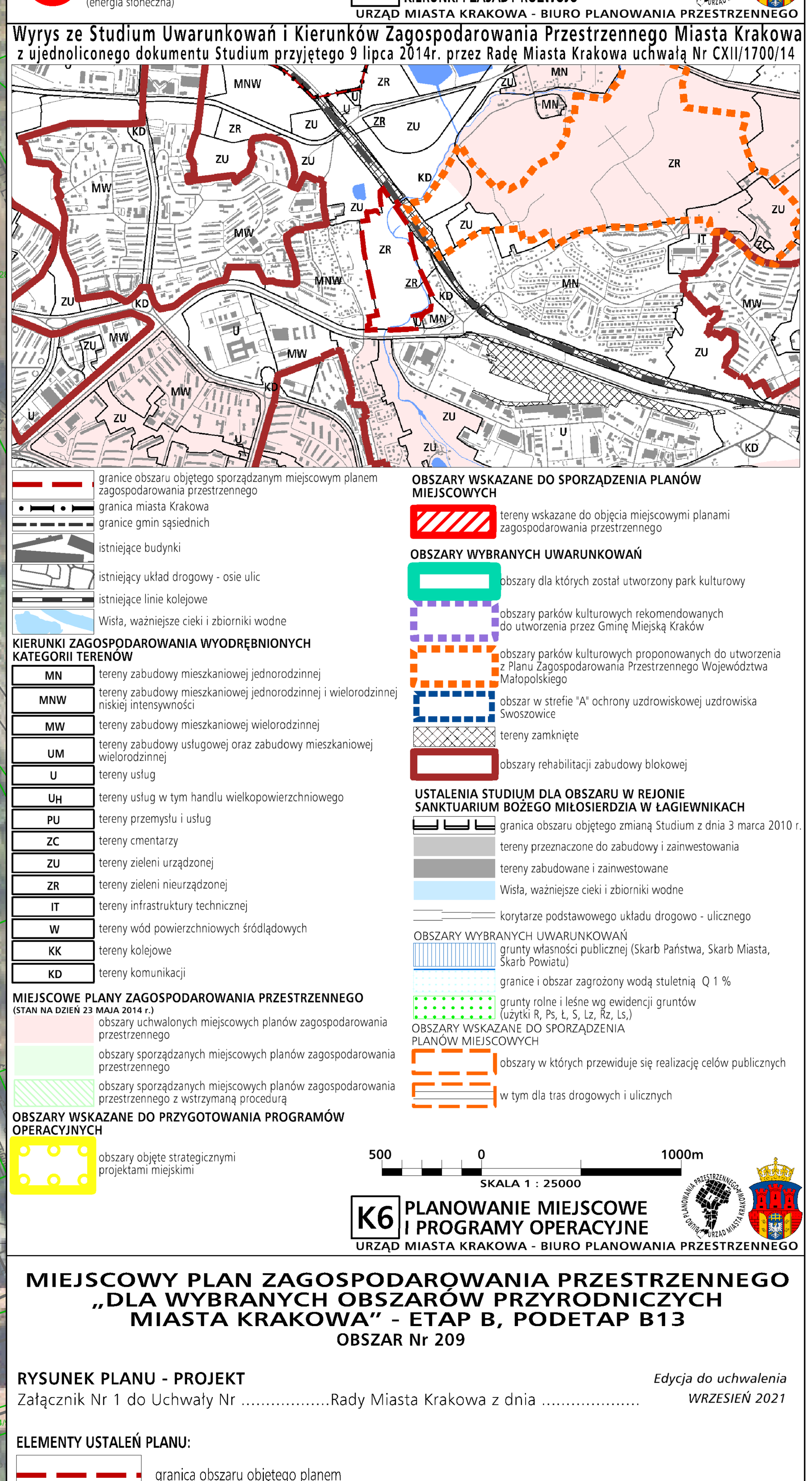

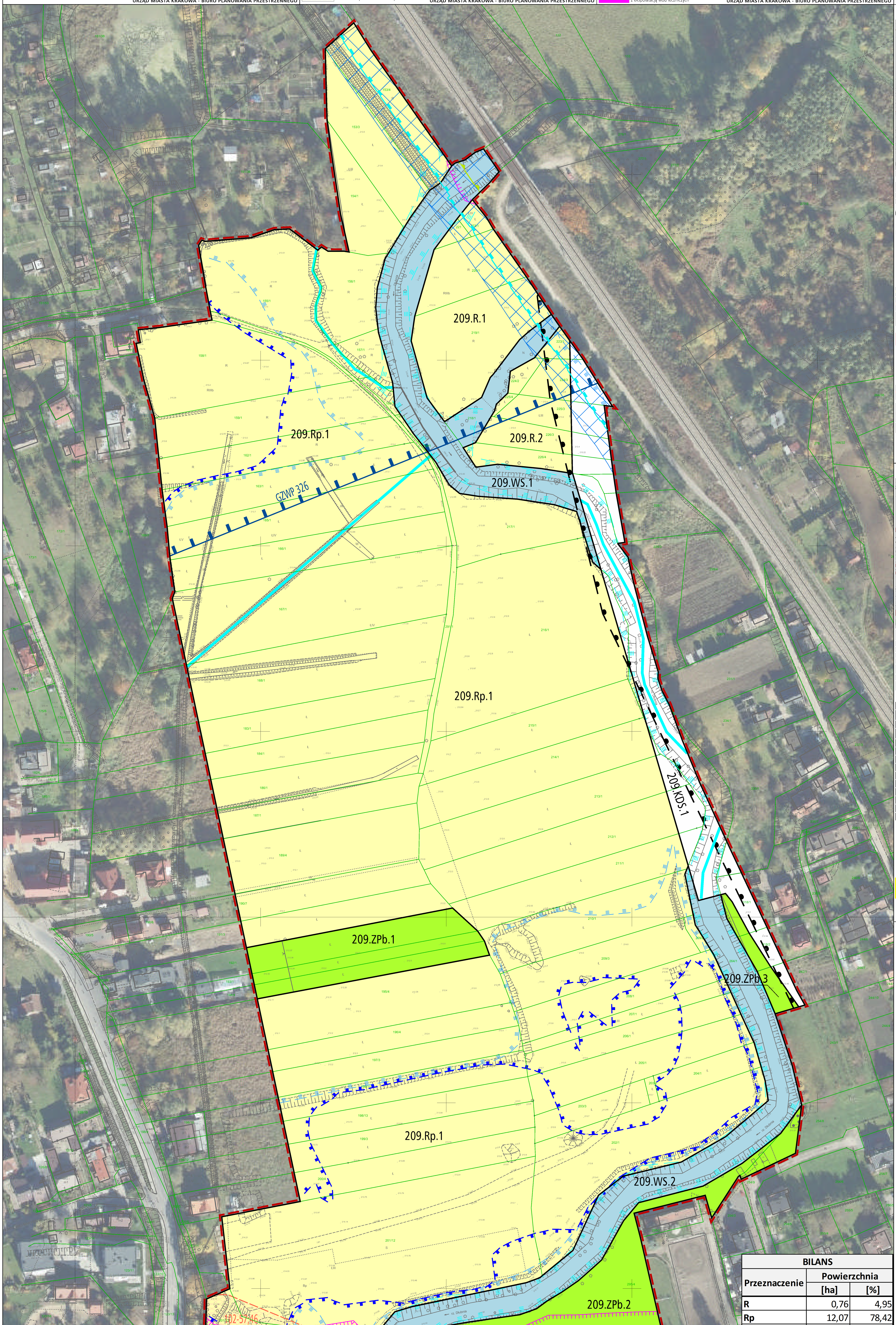

BILANS		
Przeznaczenie	Powierzchnia	
	[ha]	[%]
R	0,76	4,95
Rp	12,07	78,42
ZPb	0,77	4,98
WS	1,20	7,82
KDS	0,59	3,83
SUMA	**15,38**	**100,00**

MIEJSCOWY PLAN ZAGOSPODAROWANIA PRZESTRZENNEGO „DLA WYBRANYCH OBSZARÓW PRZYRODNICZYCH MIASTA KRAKOWA” - ETAP B, PODETAP B13

OBSZAR Nr 209

RYSUNEK PLANU - PROJEKT *Edycja do uchwalenia*

Załącznik Nr 1 do Uchwały Nr ....Rady Miasta Krakowa z dnia .... *WRZESIEŃ 2021*

ELEMENTY USTALEŃ PLANU:

- granica obszaru objętego planem
- linie rozgraniczające

PRZEZNACZENIA TERENÓW:

- **R** Tereny rolnicze (209.R.1, 209.R.2)
- **Rp** Teren rolniczy (209.Rp.1)
- **ZPb** Tereny zieleni urządzonej (209.ZPb.1-209.ZPb.3)
- **WS** Tereny wód powierzchniowych śródlądowych (209.WS.1, 209.WS.2)
- **KDS** Teren drogi publicznej klasy ekspresowej (209.KDS.1)

ELEMENTY INFORMACYJNE NIE STANOWIĄCE USTALEŃ PLANU:

- 102-57;46 stanowisko archeologiczne obszarowe ujęte w gminnej ewidencji stanowisk archeologicznych (AZP 102-57;46)
- granica strefy nadzoru archeologicznego
- rowy i cieki
- granica udokumentowanego Głównego Zbiornika Wód Podziemnych 326 Zbiornik Częstochowa (E)
- izofona hałasu drogowego Ldwn = 68 dB wg mapy akustycznej Krakowa z 2017 r.
- granica obszaru szczególnego zagrożenia powodzią obejmującego tereny, na których prawdopodobieństwo wystąpienia powodzi jest wysokie i wynosi 10% (raz na 10 lat) wg Map zagrożenia powodziowego
- granica obszaru szczególnego zagrożenia powodzią obejmującego tereny, na których prawdopodobieństwo wystąpienia powodzi jest średnie i wynosi 1% (raz na 100 lat) wg Map zagrożenia powodziowego
- granica obszaru zagrożenia powodzią obejmującego tereny, na których prawdopodobieństwo wystąpienia powodzi jest niskie i wynosi 0,2% (raz na 500 lat) wg Map zagrożenia powodziowego
- zasięg terenów w odległości 20 m od osi skrajnego istniejącego toru kolejowego
- odległość 10 m od granicy obszaru kolejowego
- strefa 20 m od granicy obszaru kolejowego

25 0 50m
skala 1:1000

Wydział Planowania Przestrzennego UMK
Kraków