




**MIEJSCOWY PLAN ZAGOSPODAROWANIA PRZESTRZENNEGO
 OBSZARU „BRONOWICE-REJON KONCENTRACJI USŁUG”
 PROGNOZA SKUTKÓW FINANSOWYCH**







ELEMENTY USTALEŃ PLANU:

-  granica obszaru objętego planem
-  linie rozgraniczające
-  nieprzekraczalne linie zabudowy

PRZEZNACZENIE TERENÓW

- MNi/U** Teren zabudowy mieszkaniowej jednorodzinnej istniejącej lub usługowej (MNi/U.1)
- MW/U** Teren zabudowy mieszkaniowej wielorodzinnej lub usługowej (MW/U.1)
- U** Tereny zabudowy usługowej (U.1 - U.4)
- UC/U** Tereny rozmieszczenia obiektów handlowych o powierzchni sprzedaży powyżej 2000m² lub zabudowy usługowej (UC/U.1 - UC/U.9)
- ZP** Tereny zieleni urządzonej (ZP.1 - ZP.4)
- KDGP** Tereny drogi publicznej klasy głównej ruchu przyspieszonego (KDGP.1)
- KDGPT** Tereny drogi publicznej klasy głównej ruchu przyspieszonego wraz z el. komunikacji szynowej (KDGPT.1)
- KDL** Tereny dróg publicznych klasy lokalnej (KDL.1 - KDL.3)
- KDD** Tereny dróg publicznych klasy dojazdowej (KDD.1 - KDD.3)
- KDX** Tereny publicznie dostępnych ciągów pieszych (KDX.1 - KDX.3)
- KDT** Tereny dróg publicznych - wydzielonej linii tramwajowej (KDT.1, KDT.2)
- KU** Tereny obsługi i urządzeń komunikacyjnych (KU.1, KU.2)
- W** Teren infrastruktury technicznej - wodociągi (W.1)

ELEMENTY PROGNOZY SKUTKÓW FINANSOWYCH

-  tereny podlegające zmianie w zakresie opodatkowania
-  działki gminy Kraków przeznaczone do sprzedaży
-  tereny dróg przeznaczone do wykupu przez gminę Kraków
-  tereny podlegające naliczeniu opłaty planistycznej
-  tereny zieleni przeznaczone do wykupu przez gminę Kraków
-  budowa nowych odcinków dróg oraz infrastruktury komunikacyjnej, obciążająca budżet gminy



Wydział Planowania
 Przestrzennego UMK

