







MIEJSCOWY PLAN ZAGOSPODAROWANIA PRZESTRZENNEGO OBSZARU „CZYŻYNY - OS. DYWIZJONU 303 I 2 PUŁKU LOTNICZEGO”
PROGNOZA SKUTKÓW FINANSOWYCH





ELEMENTY USTALEŃ PLANU:

-  granica obszaru objętego planem
-  linie rozgraniczające
-  nieprzekraczalne linie zabudowy
-  obowiązujące linie zabudowy
-  strefa zieleni osiedlowej
-  strefy zieleni i komunikacji

PRZEZNACZENIA TERENÓW:

MW	Tereny zabudowy mieszkaniowej wielorodzinnej (MW.1.1-MW.1.6, MW.2.1-MW.2.13, MW.3.1-MW.3.23)
MW/U	Tereny zabudowy mieszkaniowej wielorodzinnej lub usługowej (MW/U.1-MW/U.8)
U	Tereny zabudowy usługowej (U.1-U.20)
Uo	Tereny zabudowy usługowej (Uo.1-Uo.8)
Uks	Tereny zabudowy usługowej (Uks.1)
ZPp	Tereny zieleni urządzonej, o podstawowym przeznaczeniu pod publicznie dostępny park (ZPp.1-ZPp.12)
ZPz	Tereny zieleni urządzonej, o podstawowym przeznaczeniu pod skwery, zieleńce (ZPz.1-ZPz.18)
KP	Tereny placów (KP.1, KP.2)
KDGPt	Tereny dróg publicznych, o podstawowym przeznaczeniu pod drogę publiczną klasy głównej ruchu przyspieszonego z wydzielonym torowiskiem tramwajowym (KDGPt.1)
KDZt	Tereny dróg publicznych, klasy zbiorczej z wydzielonym torowiskiem tramwajowym (KDZt.1-KDZt.2)
KDZ	Tereny dróg publicznych, o podstawowym przeznaczeniu pod drogi publiczne klasy zbiorczej (KDZ.1-KDZ.3)
KDD	Tereny dróg publicznych, o podstawowym przeznaczeniu pod drogi publiczne klasy dojazdowej (KDD.1-KDD.3)
KDW	Tereny dróg wewnętrznych, o podstawowym przeznaczeniu pod drogi wewnętrzne (KDW.1-KDW.8)
KDX	Tereny ciągów pieszych, o podstawowym przeznaczeniu pod publicznie dostępne ciągi piesze (KDX.1-KDX.4)
KU	Tereny obsługi i urządzeń komunikacyjnych (KU.1-KU.20)
W	Tereny infrastruktury technicznej; wodociągi (W.1)
G	Tereny infrastruktury technicznej; gazownictwo (G.1-G.2)

ELEMENTY PROGNOZY SKUTKÓW FINANSOWYCH

-  działki gminy Kraków przeznaczone do sprzedaży
-  tereny dróg oraz infrastruktury komunikacyjnej przeznaczone do wykupu przez gminę Kraków
-  tereny podlegające zmianie w zakresie opodatkowania
-  tereny zieleni przeznaczone do wykupu przez gminę Kraków

100 0 200m

Wydział Planowania
Przestrzennego UMK

 **Kraków**

STYCZEŃ 2020