


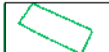










**MIEJSCOWY PLAN ZAGOSPODAROWANIA PRZESTRZENNEGO OBSZARU
„CZYŻYNY - AWF”
PROGNOZA FINANSOWA**

ELEMENTY USTALEŃ PLANU



-  granica obszaru objętego planem
-  linie rozgraniczające
-  nieprzekraczalne linie zabudowy
-  granica działek

PRZEZNACZENIA TERENÓW

-  **MWi** Teren zabudowy mieszkaniowej wielorodzinnej istniejącej (MWi.1)
-  **U** Tereny zabudowy usługowej (U.1 - U.8)
-  **ZP** Tereny zieleni urządzonej (ZP.1 - ZP.8)
-  **E** Teren infrastruktury technicznej (E.1)

-  **KU.1** Teren obsługi i urządzeń komunikacyjnych (KU.1)
-  **KDZT** Tereny dróg publicznych klasy zbiorczej z tramwajem (KDZT.1, KDZT.2)
-  **KDD** Tereny dróg publicznych klasy dojazdowej (KDD.1-KDD.3)
-  **KDW** Tereny dróg wewnętrznych (KDW.1, KDW.2)

ELEMENTY PROGNOZY SKUTKÓW FINANSOWYCH

-  tereny podlegające zmianie w zakresie opodatkowania
-  tereny podlegające naliczeniu opłaty planistycznej



0 30 60 120 m

URZĄD MIASTA KRAKOWA
BIURO PLANOWANIA PRZESTRZENNEGO
GRUDZIEŃ 2015