

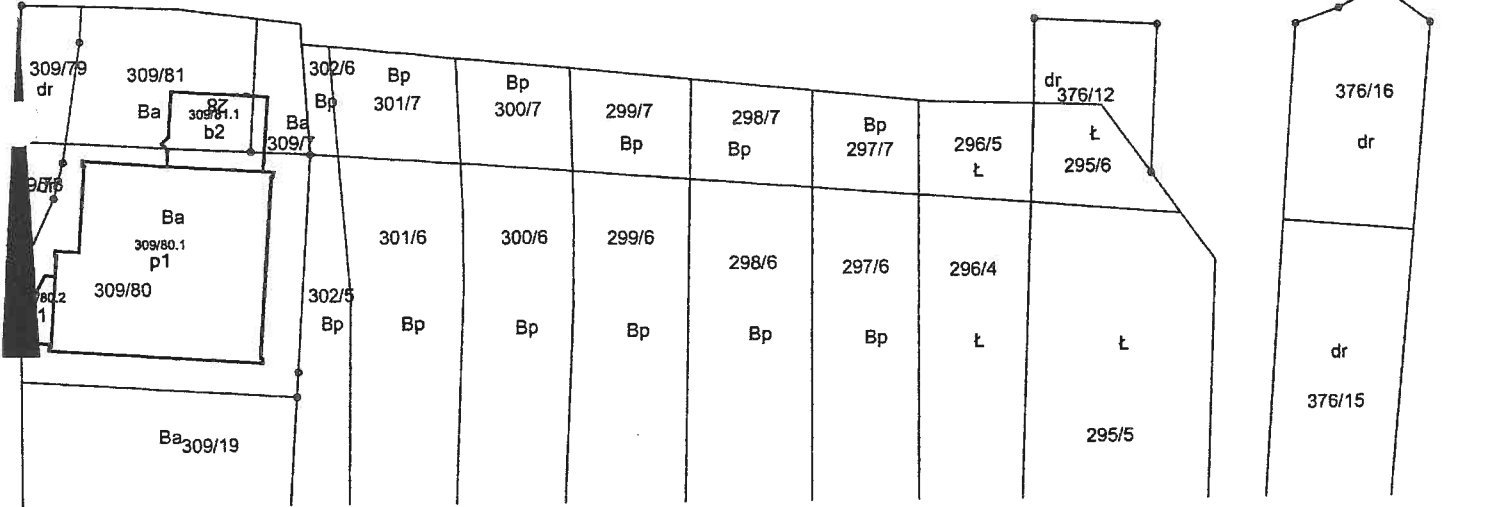
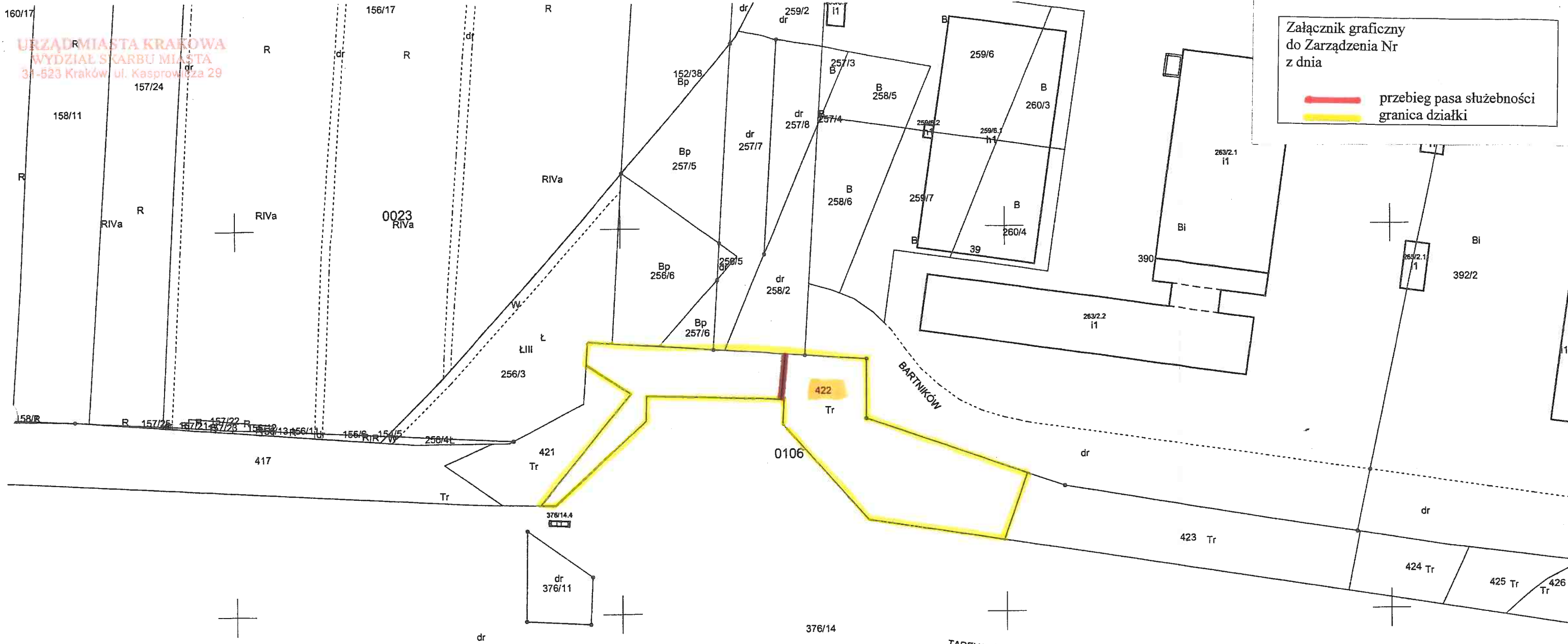



Załącznik graficzny  
do Zarządzenia Nr  
z dnia


 przebieg pasa służebności  
 granica działki



Legenda:

Sieć gazowa średniego ciśnienia dn 63 PE:  
 g

Długość projektowanej sieci gazowej  
posadowionej na działce będącej własnością  
Gminy Miejskiej Kraków: 12,0 m

Pas gruntu niezbędny do obsługi infrastruktury:  


**DYREKTOR WYDZIAŁU**  
 Marta Witkowiak  
 16-07-2018

MAPA EWIDENCYJNA

województwo: małopolskie  
powiat: M. Kraków  
jedn. ewid.: Podgórze  
obręb: 0106  
nr działki: 422  
sekcja: 7.125.12.23.3, 7.125.12.23.4  
arkusz mapy w KUL:  
skala: 1:1000  
układ współrzędnych: 2000  
stan na dzień: 16-07-2018  
wykonano przez: Piotr Worobjow

PREZYDENT MIASTA KRAKOWA  
GD-10.6642.13275.2018

Poświadcza się zgodność niniejszej kopii z treścią materiału państwowego zasobu geodezyjnego i kartograficznego	
Organ prowadzący państwowy zasób geodezyjny i kartograficzny	PREZYDENT MIASTA KRAKOWA
Nazwa materiału zasobu	mapa ewidencyjna
Identyfikator ewidencyjny materiału zasobu	
Data wykonania kopii	16-07-2018
Imię, nazwisko i podpis osoby reprezentującej organ	Piotr Worobjow

Niniejsza mapa ewidencyjna jest wydrukiem z bazy danych powiatowego zasobu geodezyjnego i kartograficznego, która powstała na podstawie pomiaru bezpośredniego oraz digitalizacji mapy ewidencyjnej.