

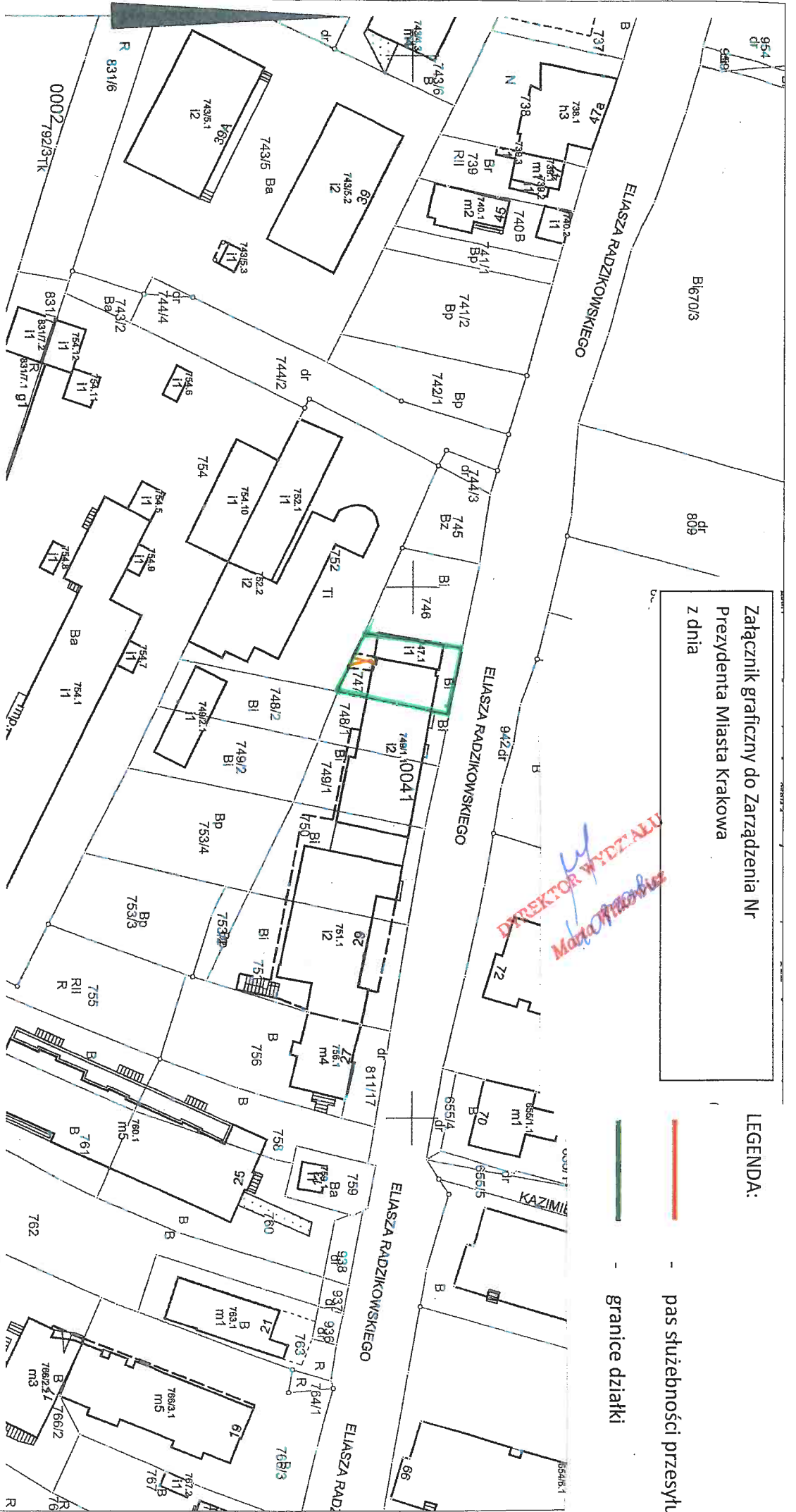


Załącznik graficzny do Zarządzenia Nr
Prezydenta Miasta Krakowa
z dnia

LEGENDA:

-  pas służebności przesyłu
-  granice działki



MAPA EWIDENCYJNA

województwo: małopolskie
powiat: Mi Kraków
jedn. ewid. : Krowodrza
obręb: 0041
nr działki: 747
sekcja: 7.126.11.21.4, 7.126.11.22.3
arkusz mapy w KUL:
skala: 1:1000
Układ współrzędnych: 2000
stan na dzień: 23-07-2018
wykano przez: Wojciech Włoch

PREZYDENT MIASTA KRAKOWA

GD-10.6642..... 2018

Poświadczam się zgodność niniejszej kopii z treścią materiału państwowego zasobu geodezyjnego i kartograficznego	
Organ prowadzący państwowy zasob geodezyjny i kartograficzny	PREZYDENT MIASTA KRAKOWA
Nazwa materiału zasobu	mapa ewidencyjna
Identyfikator ewidencyjny materiału zasobu	3546-356/2011
Data wykonania kopii	23-07-2018
Imię, nazwisko i podpis osoby reprezentującej organ	



Wzrost mapy ewidencyjnej jest wyodrębnieniem z bazy danych państwowego zasobu geodezyjnego i kartograficznego, która powstała na podstawie pomiaru bezpośredniego oraz digitalizacji mapy ewidencyjnej.