



Załącznik graficzny
 do Zarządzenia Nr
 z dnia


 przebieg pasa służebności
 granica działki

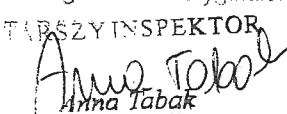


MAPA EWIDENCYJNA

województwo: małopolskie
 powiat: M. Kraków
 jedn. ewid.: Podgórze
 obręb: 85
 nr działki: 136/4
 sekcja: 7.123.10.05.4, 7.123.10.10.2
 arkusz mapy w KUL:
 skala: 1:1000
 układ współrzędnych: 2000
 stan na dzień: 21-06-2017
 wykonano przez: Piotr Worobjow

PREZYDENT MIASTA KRAKOWA
 GD-10.6642... 8785... 2017

Poświadczam zgodność niniejszej kopii z treścią materiału państwowego zasobu geodezyjnego i kartograficznego	
Organ prowadzący państwowy zasób geodezyjny i kartograficzny	PREZYDENT MIASTA KRAKOWA
Nazwa materiału zasobu	mapa ewidencyjna
Identyfikator ewidencyjny materiału zasobu	3766-3764
Data wykonania kopii	21-06-2017
Imię, nazwisko i podpis osoby reprezentującej organ	 Piotr Worobjow

URZĄD MIASTA KRAKOWA
 WYDZIAŁ SKARBU MIASTA
 31-523 Kraków, ul. Kasprowicza 29
 Za zgodność z oryginałem
 STARSZY INSPEKTOR

 Anna Tabak
 25 KWI. 2018

Legenda:
 Projektowana sieć gazowa dn 63 PE:
 Długość projektowanej sieci gazowej posadowionej na działce będącej własnością Gminy Miejskiej Kraków: 4,5m
 Pas gruntu niezbędny do obsługi infrastruktury:

Niniejsza mapa ewidencyjna jest wydrukiem z bazy danych powiatowego zasobu geodezyjnego i kartograficznego, która powstała na podstawie pomiaru bezpośredniego oraz digitalizacji mapy ewidencyjnej.