
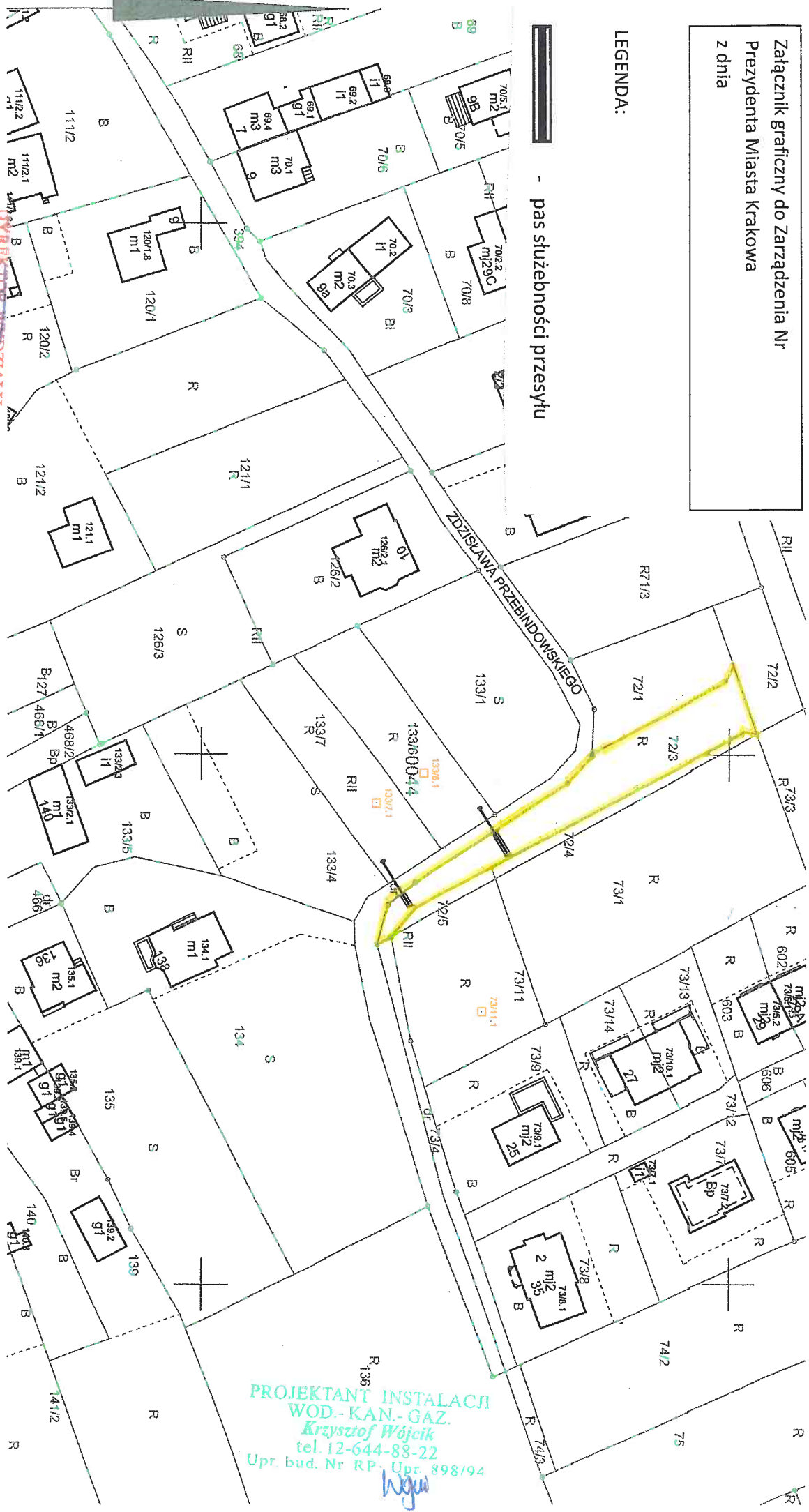


Załącznik graficzny do Zarządzenia Nr
Prezydenta Miasta Krakowa
z dnia

LEGENDA:

 - pas służebności przesyłu



PROJEKTANT INSTALACJI
WOD.-KAN.-GAZ.
Krzysztof Wójcik
tel. 12-644-88-22
Upr. bud. Nr RP. Upr. 898/94

MAPA EWIDENCYJNA

województwo: małopolskie
powiat: M. Kraków
jedn. ewid.: Nowa Huta
obręb: 0044
nr działki: 133/6
sekcja: 7.126.12.23.2, 7.126.12.23.4
arkusz mapy w KUL:
skala: 1:1000
układ współrzędnych: 2000
stan na dzień: 12-02-2019
wykonano przez: Piotr Worobjow



MAPA EWIDENCYJNA
M. Król
M. Król
M. Król

PREZYDENT MIASTA KRAKOWA

GD-10.6642... 2019

Poswiadcza się zgodność niniejszej kopii z brzością materiału państwowego zasobu geodezyjnego i kartograficznego	
Oрган prowadzący państwowy zasob geodezyjny i kartograficzny	PREZYDENT MIASTA KRAKOWA
Nazwa materiału zasobu	mapa ewidencyjna
Identyfikator ewidencyjny materiału zasobu	2 MB PREZYDENT MIASTA KRAKOWA
Data wykonania kopii	12-02-2019
Linie, nazwiska i podoba osoby reprezentującej organ	Piotr Worobjow

LEGENDA:

 projektowane przyłącze gazowe dn 25 PE
 pas gruntu niezbędny do obsługi przyłącza gazu szerokości 0,5 m od osi przyłącza

Niniejsza mapa ewidencyjna jest wydrukiem z bazy danych powiatowego zasobu geodezyjnego i kartograficznego, która powstała na podstawie pomiaru bezprzewodnego. Wzrost dokładności mapy ewidencyjnej.