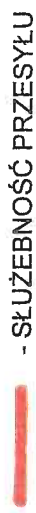
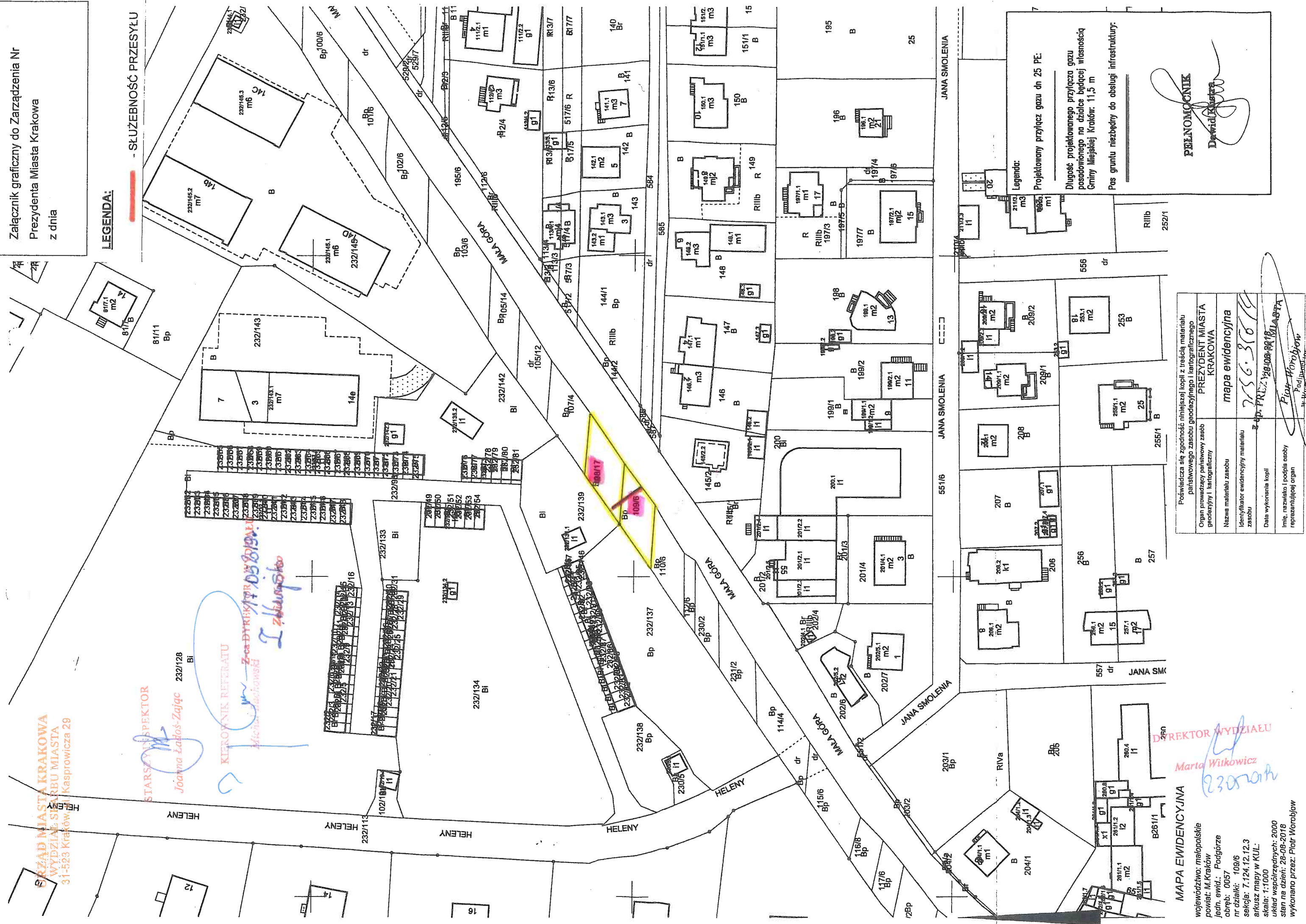



Załącznik graficzny do Zarządzenia Nr
Prezydenta Miasta Krakowa
z dnia

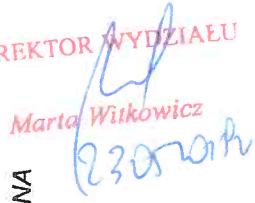
LEGENDA:

 - SŁUŻEBNOŚĆ PRZESYŁU





Poświadczam się zgodność niniejszej kopii z treścią materiału państwowego zasobu geodezyjnego i kartograficznego	
Organ prowadzący państwowy zasob geodezyjny i kartograficzny	PREZYDENT MIASTA KRAKOWA
Nazwa materiału zasobu	mapa ewidencyjna
Identyfikator ewidencyjny materiału zasobu	256.356
Data wykonania kopii	28-08-2018
Imię, nazwisko i podpis osoby reprezentującej organ	 Piotr Worobjow Podpisujący organ


MAPA EWIDENCYJNA
województwo: małopolskie
powiat: M. Kraków
jedn. ewid.: Podgórze
obręb: 0057
nr działki: 109/6
sekcja: 7.124.12.12.3
arkusz mapy w KUL:
skala: 1:1000
układ współrzędnych: 2000
stn na dzień: 28-08-2018
wykonano przez: Piotr Worobjow

DYREKTOR WYDZIAŁU

Maria Witkiewicz

URZĄD MIASTA KRAKOWA
WYDZIAŁ SPRZĄTU MIASTA
31-523 Kraków, ul. Kasprzowicza 29

STARSZY INSPEKTOR

Joanna Łatos-Zajęc

KIEROWNIK REFERATU

Z-ca DYREKTORA
Michał Jachowski
I. Jachowski

PEŁNOMOCNIK

Dawid Kuczyński

Legenda:
Projektowany przyłącz gazu dn 25 PE.
Długość projektowanego przyłącza gazu posiadowanego na działce będącej własnością Gminy Miejskiej Kraków: 11,5 m
Pas gruntu niezbędny do obsługi infrastruktury:

Niniejsza mapa ewidencyjna jest wydrukiem z bazy danych powiatowego zasobu geodezyjnego i kartograficznego. Kopia powstala na podstawie pomiaru bezpośrodkowego oraz digitalizacji mapy ewidencyjnej.