

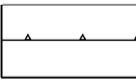
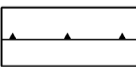
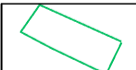


# MIEJSCOWY PLAN ZAGOSPODAROWANIA PRZESTRZENNEGO OBSZARU OBSZARU „REJON ULIC TUCHOWSKIEJ - CECHOWEJ - ŁUŻYCKIEJ” PROGNOZA FINANSOWA

## ELEMENTY USTALEŃ PLANU

-  granica obszaru objętego planem
-  linie rozgraniczające
-  nieprzekraczalne linie zabudowy
-  obowiązujące linie zabudowy
-  granice działek

## PRZEZNACZENIA TERENÓW






- MN** Tereny zabudowy mieszkaniowej jednorodzinnej (MN.1-MN.11)
- MWn** Teren zabudowy mieszkaniowej wielorodzinnej niskiej intensywności (MWn.1)
- MWni** Tereny zabudowy mieszkaniowej wielorodzinnej niskiej intensywności istniejącej (MWni.1, MWni.2)

- MN/U** Tereny zabudowy mieszkaniowej jednorodzinnej lub usługowej (MN/U.1-MN/U.9)
- ZP** Teren zieleni urządzonej (ZP.1)
- KU** Teren obsługi i urządzeń komunikacyjnych (KU.1)

## Tereny komunikacji

- KDZ** Tereny dróg publicznych - klasy zbiorczej (KDZ.1-KDZ.3)
- KDL** Teren drogi publicznej - klasy lokalnej (KDL.1)
- KDD** Tereny dróg publicznych - klasy dojazdowej (KDD.1-KDD.8)
- KDW** Tereny dróg wewnętrznych (KDW.1-KDW.2)

## ELEMENTY PROGNOZY SKUTKÓW FINANSOWYCH

-  tereny podlegające zmianie w zakresie opodatkowania
-  tereny dróg przeznaczone do wykupu przez gminę Kraków
-  tereny podlegające naliczeniu opłaty planistycznej
-  budowa nowych odcinków dróg/parkingów
-  działki gminy Kraków przeznaczone do sprzedaży



URZĄD MIASTA KRAKÓWA  
 BIURO PLANOWANIA PRZESTRZENNEGO  
 PAŹDZIERNIK 2017