
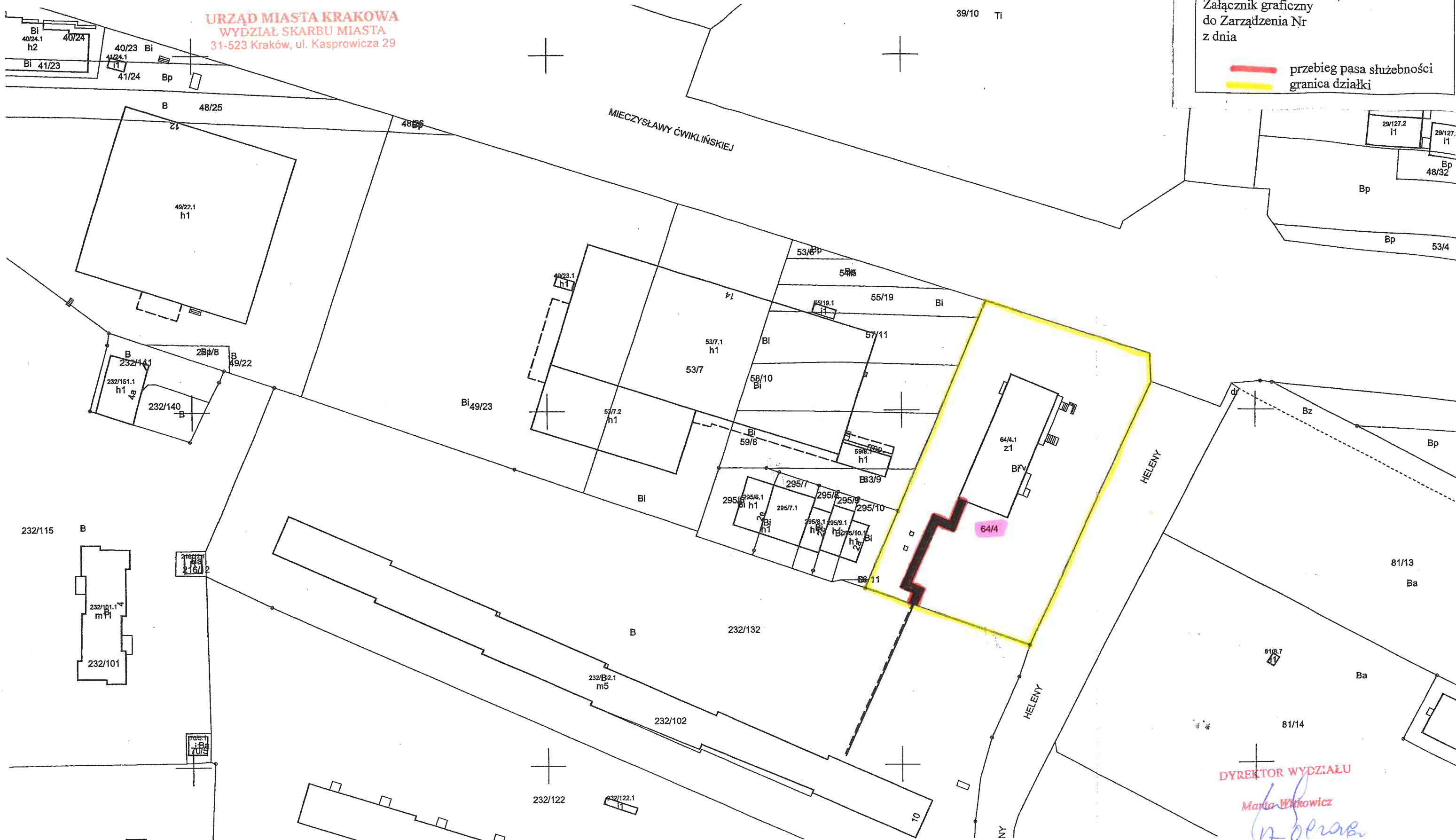
 przebieg pasa służbeności  
 granica działki

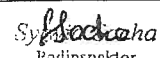


MAPA EWIDENCYJNA

województwo: małopolskie  
powiat: M.Kraków  
jedn. ewid.: Podgórze  
obręb: 57  
nr działki: 240/3  
sekcja: 7.124.12.11.2, 7.124.12.11.4, 7.124.12.12.1, 7.124.12.12.3, 7.124.12.16.2, 7.124.12.17.1  
arkusz mapy w KUL:  
skala: 1:1000  
układ współrzędnych: 2000  
stan na dzień: 25-10-2016  
wykonano przez: Sylwia Socha

PREZYDENT MIASTA KRAKOWA



GD-10.6642.....9687.....2016

Poświadczam zgodność niniejszej kopii z treścią materiału państwowego zasobu geodezyjnego i kartograficznego	
Organ prowadzący państwowy zasób geodezyjny i kartograficzny	PREZYDENT MIASTA KRAKOWA
Nazwa materiału zasobu	mapa ewidencyjna
Identyfikator ewidencyjny materiału zasobu	3547-350/2010
Data wykonania kopii	z up. PREZYDENTA MIASTA 25-10-2016
Imię, nazwisko i podpis osoby reprezentującej organ	 Sylwia Socha Podinspektor w Wydziale Geodezji

DYREKTOR WYDZIAŁU

  
Marta Witkiewicz

  
Hubert Dzierwa

OBJAŚNIENIA:	
	- proj. rurociągi
	- pas służbeności przesyłu na dz. nr 64/4
Rysunek opracował: HUBERT DZIERWA	

**KELVIN** Sp. z o.o.  
43-300 Bieleń-Biała, ul. Sobieskiego 413  
tel. 033 8182396, fax 033 8182399  
NIP 547-017-21-49, REGON 022992607