




# OSIEDLE UZDROWISKO SWOSZOWICE

## Strefa "C" ochrony uzdrowiskowej

Skala 1: 25 000








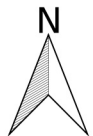
### LEGENDA

-  Strefa ochrony uzdrowiskowej "A"
-  Strefa ochrony uzdrowiskowej "B"
-  Strefa ochrony uzdrowiskowej "C"

### Tereny biologicznie czynne

*Udział terenów biologicznie czynnych,  
zgodnie z miejscowymi planami  
zagospodarowania przestrzennego [%]*

-  0 - 20
-  20 - 40
-  40 - 60
-  60 - 80
-  80 - 100



Współrzędne geodezyjne zgodnie z Państwowym Układem Współrzędnych Geodezyjnych 2000

7424000E

7426000E

7428000E

5542000N

5540000N

5538000N

5542000N

5540000N

5538000N