

**OSIEDLE UZDROWISKO SWOSZOWICE**  
Strefa "A", "B" i "C" ochrony uzdrowiskowej  
Infrastruktura techniczna

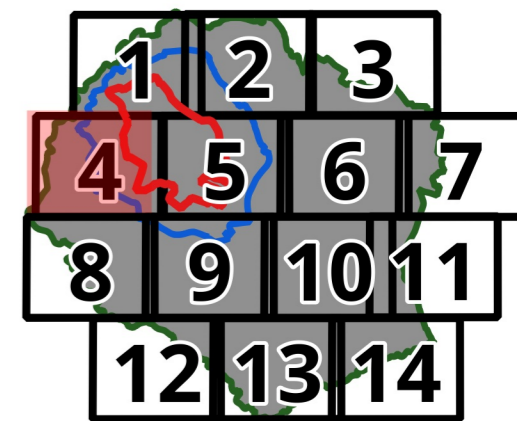
Skala 1: 2 000

50 0 50 100 m










Obr. 67

Obr. 88

Obr. 89



**LEGENDA**

-  Strefa ochrony uzdrowiskowej "A"
-  Strefa ochrony uzdrowiskowej "B"
-  Strefa ochrony uzdrowiskowej "C"
-  Granice obszarów ewidencyjnych
-  Infrastruktura komunikacyjna - ulice
  
- Infrastruktura techniczna**
-  sieć elektroenergetyczna
-  sieć gazowa
-  sieć kanalizacyjna
-  sieć wodociągowa

Współrzędne geodezyjne zgodnie z Państwowym Układem Współrzędnych Geodezyjnych 2000