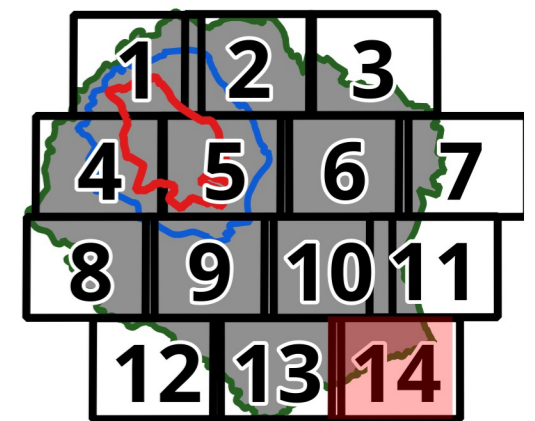
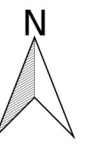
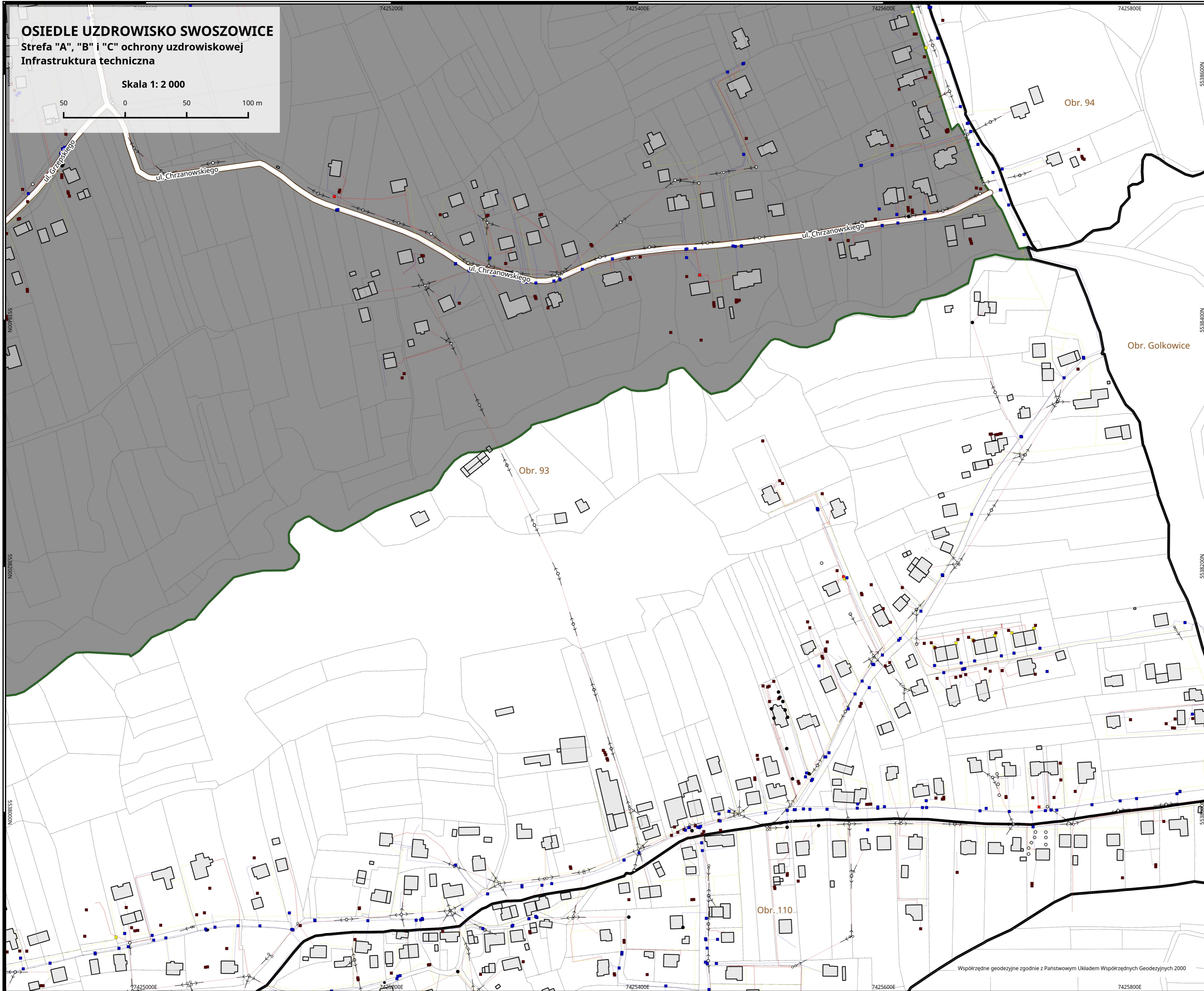









OSIEDLE UZDROWISKO SWOSZOWICE
Strefa "A", "B" i "C" ochrony uzdrowskiej
Infrastruktura techniczna

Skala 1: 2 000



LEGENDA

-  Strefa ochrony uzdrowskiej "A"
 -  Strefa ochrony uzdrowskiej "B"
 -  Strefa ochrony uzdrowskiej "C"
 -  Granice obszarów ewidencyjnych
 -  Infrastruktura komunikacyjna - ulice
- Infrastruktura techniczna**
-  sieć elektroenergetyczna
 -  sieć gazowa
 -  sieć kanalizacyjna
 -  sieć wodociągowa

Współrzędne geodezyjne zgodnie z Państwowym Układem Współrzędnych Geodezyjnych 2000