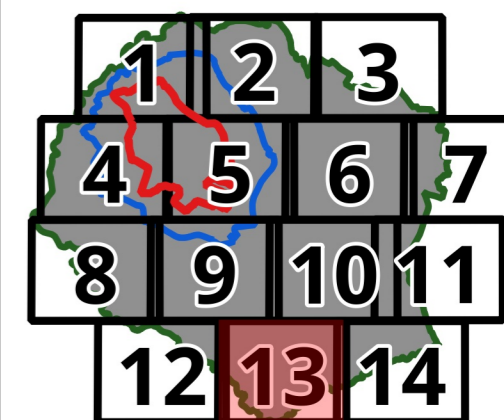
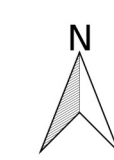
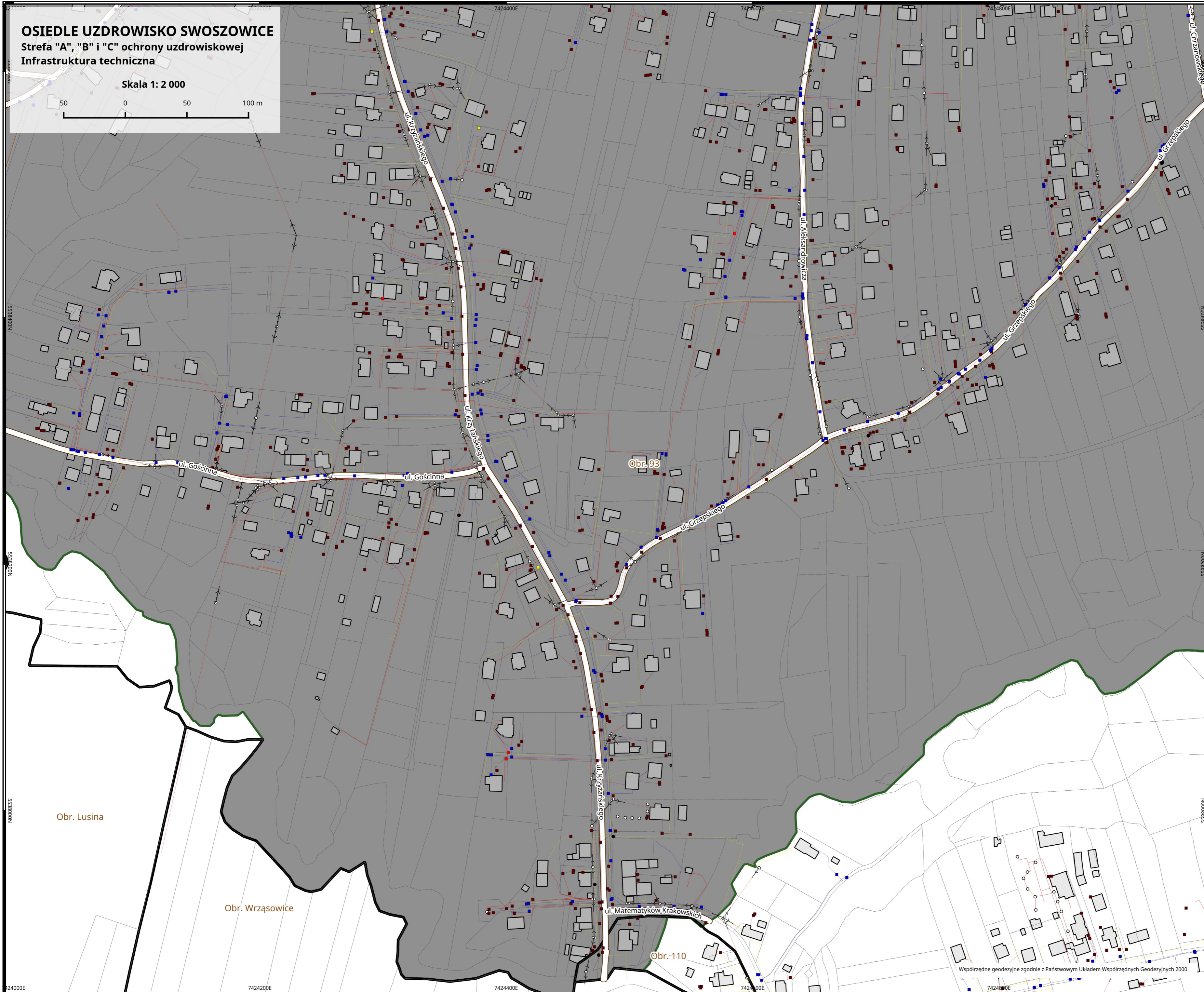


**OSIEDLE UZDROWISKO SWOSZOWICE**  
Strefa "A", "B" i "C" ochrony uzdrowskiej  
Infrastruktura techniczna

Skala 1: 2 000

50 0 50 100 m



**LEGENDA**

-  Strefa ochrony uzdrowskiej "A"
-  Strefa ochrony uzdrowskiej "B"
-  Strefa ochrony uzdrowskiej "C"
-  Granice obszarów ewidencyjnych
-  Infrastruktura komunikacyjna - ulice
  
- Infrastruktura techniczna**
-  sieć elektroenergetyczna
-  sieć gazowa
-  sieć kanalizacyjna
-  sieć wodociągowa

Współrzędne geodezyjne zgodnie z Państwowym Układem Współrzędnych Geodezyjnych 2000