




**MIEJSCOWY PLAN ZAGOSPODAROWANIA PRZESTRZENNEGO OBSZARU „MOGIŁA II”**  
**PROGNOZA SKUTKÓW FINANSOWYCH**

**ELEMENTY USTALEŃ PLANU:**

-  granica obszaru objętego planem
-  linie rozgraniczające
-  nieprzekraczalne linie zabudowy

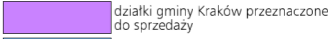
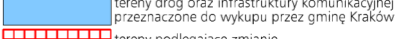
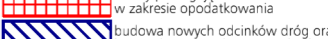
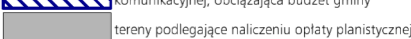


**PRZEZNACZENIA TERENÓW:**

<b>MN</b>	Tereny zabudowy mieszkaniowej jednorodzinnej (MN.1-MN.49)
<b>MN/U</b>	Tereny zabudowy mieszkaniowej jednorodzinnej lub zabudowy usługowej (MN/U.1 - MN/U.26)
<b>U</b>	Tereny zabudowy usługowej (U.1-U.6)
<b>U/MNi</b>	Tereny zabudowy usługowej lub zabudowy mieszkaniowej jednorodzinnej istniejącej (U/MNi.1)
<b>US</b>	Tereny sportu i rekreacji (US.1-US.3)
<b>R</b>	Tereny rolnicze (R.1-R.12)
<b>ZL</b>	Tereny lasów (ZL.1-ZL.3)
<b>ZP</b>	Tereny zieleni urządzonej - publicznie dostępny park miejski (ZP.1-ZP.2)
<b>ZPu</b>	Tereny zieleni urządzonej - o podstawowym przeznaczeniu pod zieleni towarzyszącą obiektom usługowym, sakralnym i mieszkalnictwa zbiorowego oraz ogrody (ZPu.1-ZPu.2)
<b>ZPe</b>	Tereny zieleni urządzonej - zieleni istniejącego korytarza ekologicznego (ZPe.1-ZPe.2)
<b>ZPb</b>	Tereny zieleni urządzonej - ogrody i zieleni towarzysząca obiektom budowlanym (ZPb.1-ZPb.8)
<b>ZPm</b>	Tereny zieleni urządzonej - zieleni towarzysząca rowom i kanałowi burzowemu (ZPm.1-ZPm.15)
<b>ZPi</b>	Tereny zieleni urządzonej - zieleni izolacyjna (ZPi.1-ZPi.3)
<b>ZPr</b>	Tereny zieleni urządzonej - zieleni rekreacyjna (ZPr.1-ZPr.2)
<b>ZD</b>	Tereny ogrodów działkowych (ZD.1-ZD.2)
<b>WS</b>	Tereny wód powierzchniowych śródlądowych (WS.1-WS.3)
<b>WSm</b>	Tereny wód powierzchniowych melioracyjnych (WSm.1-WSm.16)
<b>G</b>	Tereny infrastruktury technicznej - gazownictwo (G.1-G.2)
<b>K</b>	Tereny infrastruktury technicznej - kanalizacja (K.1-K.2)
<b>KP</b>	Teren placu (KP.1)

**Tereny komunikacji:**

<b>KDZ</b>	Teren drogi publicznej klasy zbiorczej częściowo znajdująca się w obrębie wałów przeciwpowodziowych (KDZ.1)
<b>KDZ</b>	Teren drogi publicznej klasy zbiorczej (KDZ.2)
<b>KDL</b>	Tereny dróg publicznych klasy lokalnej (KDL.1-KDL.5)
<b>KDD</b>	Tereny dróg publicznych klasy dojazdowej (KDD.1-KDD.23)
<b>KDW</b>	Tereny dróg wewnętrznych (KDW.1-KDW.15)
<b>KDX</b>	Tereny ciągów pieszych (KDX.1, KDX.3-KDX.6, KDX.8, KDX.9)
<b>KDX</b>	Tereny ciągów pieszych znajdujące się w obrębie wałów przeciwpowodziowych (KDX.2, KDX.7)
<b>KU</b>	Tereny obsługi i urzędzeń komunikacyjnych (KU.1-KU.2)

**ELEMENTY PROGNOZY SKUTKÓW FINANSOWYCH**

-  działki gminy Kraków przeznaczone do sprzedaży
-  tereny dróg oraz infrastruktury komunikacyjnej przeznaczone do wykupu przez gminę Kraków
-  tereny podlegające zmianie w zakresie opodatkowania
-  budowa nowych odcinków dróg oraz infrastruktury komunikacyjnej, obciążająca budżet gminy
-  tereny podlegające naliczeniu opłaty planistycznej
-  tereny zieleni przeznaczone do wykupu przez gminę Kraków

