
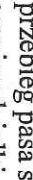
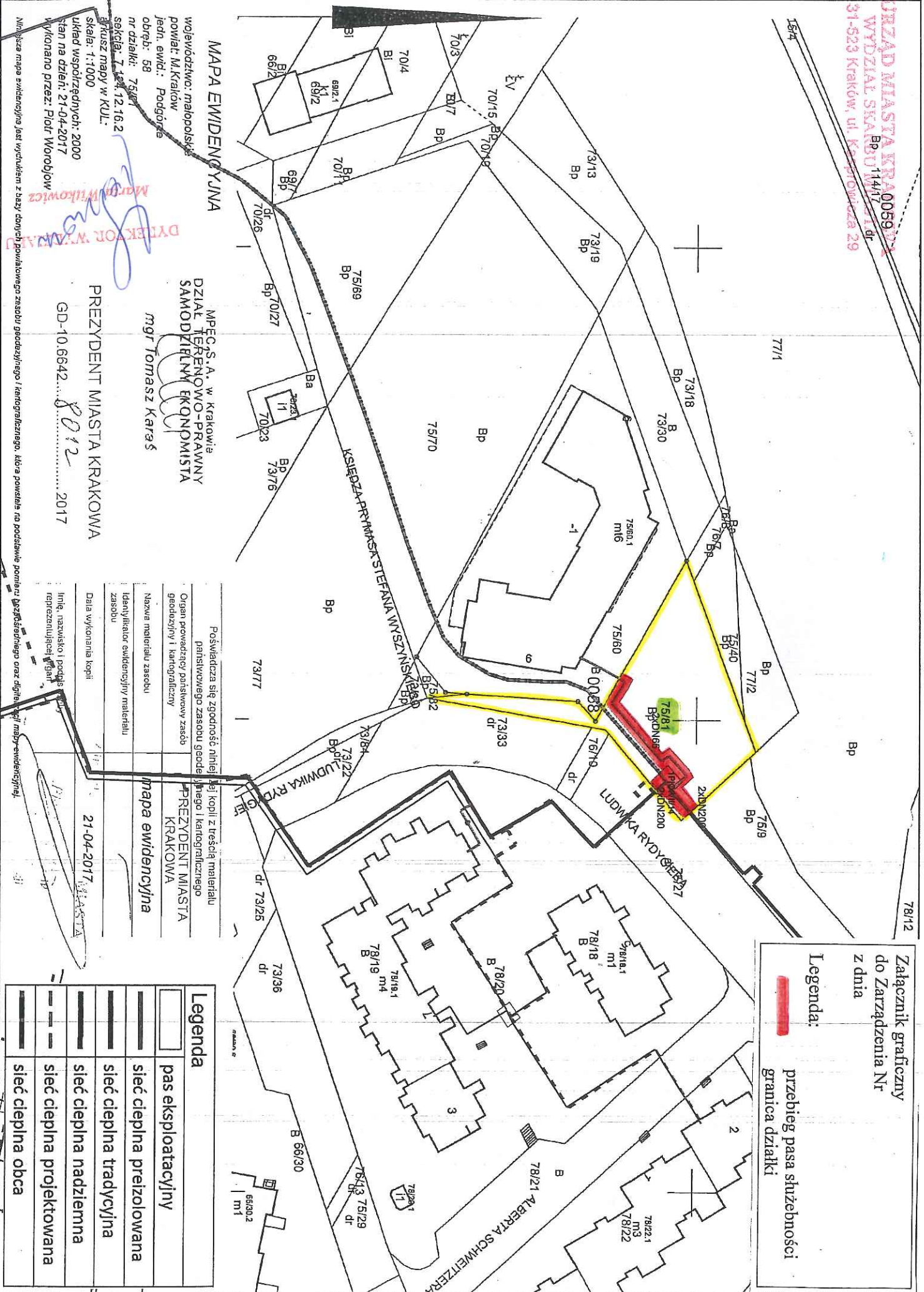


Załącznik graficzny
 do Zarządzenia Nr
 z dnia

Legenda:
 przebieg pasa służebności
 granica działki



MAPA EWIDENCYJNA

województwo: małopolskie
 powiat: M. Kraków
 jedn. ewid.: Podgórze
 obręb: 58
 nr działki: 73/11
 sekcja: 7, 12, 12.16.2
 skala: 1:1000

MPEC S.A. w Krakowie
 DZIAŁ TERENOWO-PRAWNY
 SAMODZIELNY EKONOMISTA
 mgr Tomasz Karaś

PREZYDENT MIASTA KRAKOWA
 GD-10.6642... 2017

układ współrzędnych: 2000
 stan na dzień: 21-04-2017
 wykonano przez: Piotr Worobojów

Posiadaacza się zgodność niniejszej kopii z treścią materiału państwowego zasobu geodezyjnego i kartograficznego







Organ prowadzący państwowy zasób geodezyjny i kartograficzny: PREZYDENT MIASTA KRAKOWA

Nazwa materiału zasobu: mapa ewidencyjna

Identyfikator ewidencyjny materiału zasobu: 21-04-2017

Data wykonania kopii: 21-04-2017

Inne, nazwisko i podpis reprezentującego: [Signature]

Legenda	
	pas eksploatacyjny
	sieć ciepła przizolowana
	sieć ciepła tradycyjna
	sieć ciepła nadziemna
	sieć ciepła projektowana
	sieć ciepła obca