
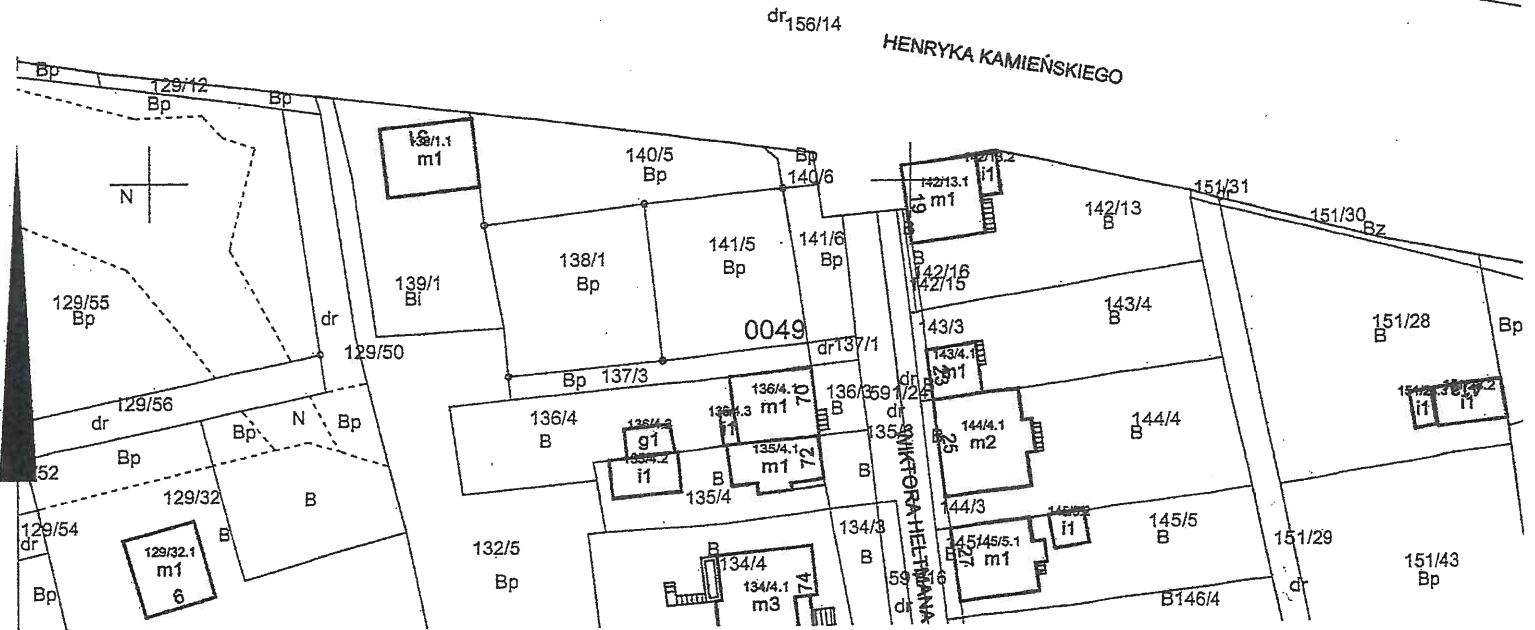
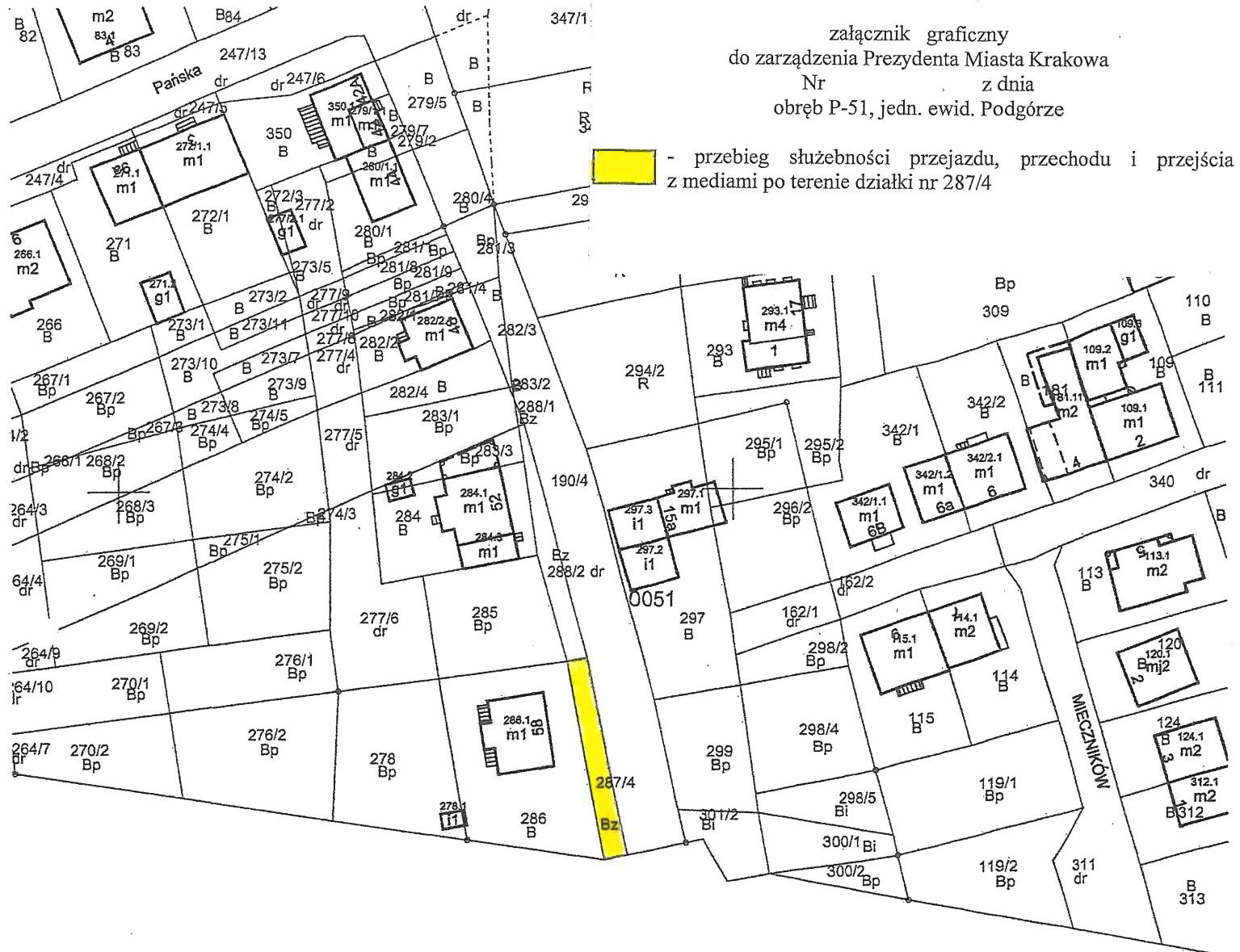


załącznik graficzny
do zarządzenia Prezydenta Miasta Krakowa
Nr _____ z dnia _____
obręb P-51, jedn. ewid. Podgórze

 - przebieg służebności przejazdu, przechodu i przejścia z mediami po terenie działki nr 287/4



MAPA EWIDENCYJNA

województwo: małopolskie
powiat: M. Kraków
jedn. ewid.: Podgórze
obręb: 0051
nr działki: 287/4
sekcja: 7.124.11.04.4, 7.124.11.09.2
arkusz mapy w KUL:
skala: 1:1000
układ współrzędnych: 2000
stan na dzień: 29-05-2018
wykonano przez: Katarzyna Potyrała

DYREKTOR WYDZIAŁU

Maria Witkiewicz

PREZYDENT MIASTA KRAKOWA

GD-10.6642.....10 314.....2018

Poświadczam zgodność niniejszej kopii z treścią materiału państwowego zasobu geodezyjnego i kartograficznego	
Organ prowadzący państwowy zasób geodezyjny i kartograficzny	PREZYDENT MIASTA KRAKOWA
Nazwa materiału zasobu	mapa ewidencyjna
Identyfikator ewidencyjny materiału zasobu	3546-356/2011
Data wykonania kopii	z up. PREZYDENTA 29-05-2018
Imię, nazwisko i podpis osoby reprezentującej organ	Katarzyna Potyrała Inżynier w Wydziale Geodezji i Kartografii