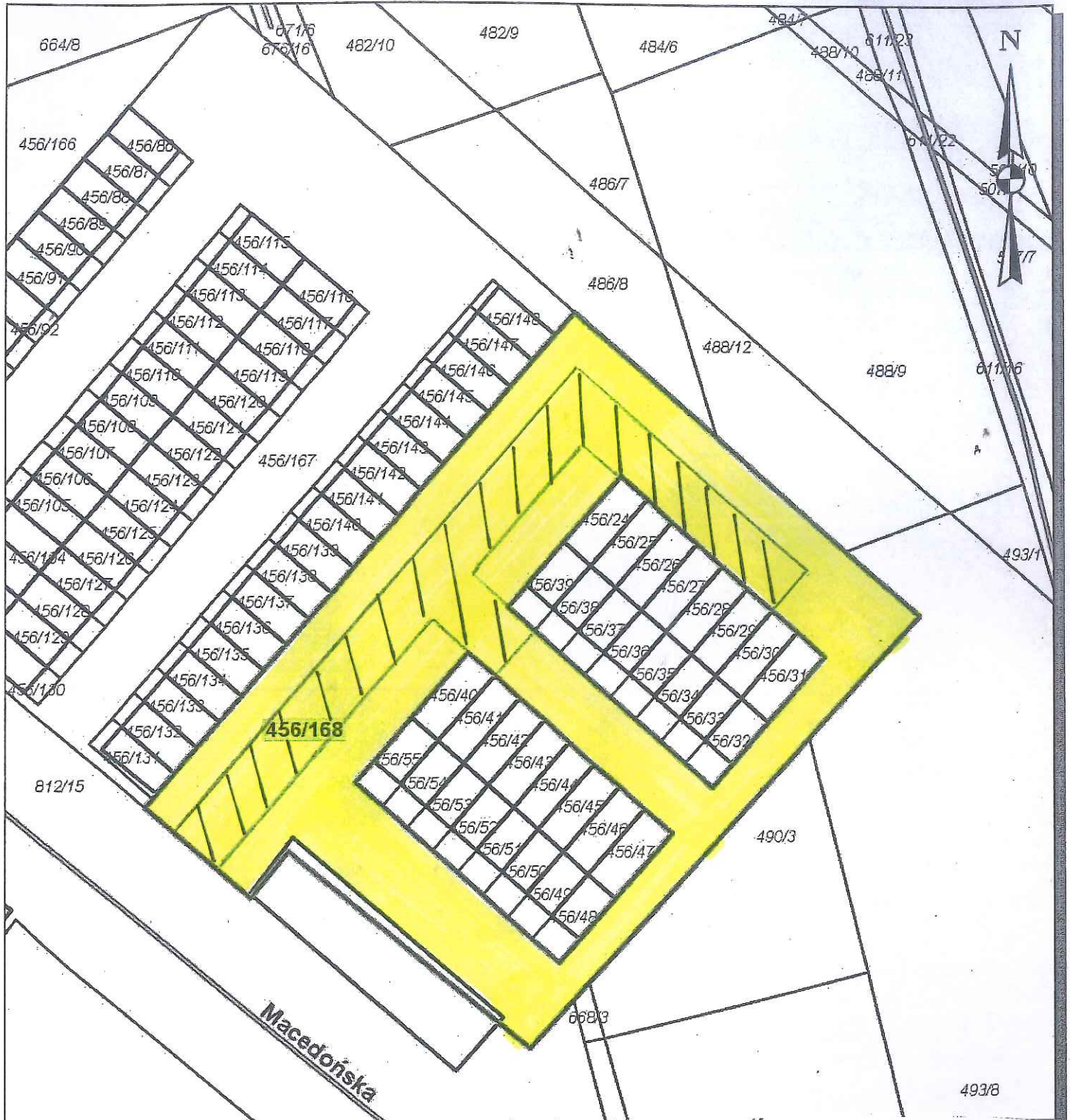




Skala 1 : 500

mapa przygotowana przy użyciu
Internetowego Serwera Danych Przestrzennych



Załącznik graficzny do zarządzenia
Prezydenta Miasta Krakowa Nr
z dnia

Teren przeznaczony do dzierżawy na cel :
 droga dojazdowa (udział wynoszący 1/32)
 obszar zajętości służebność drogi koniecznej

