
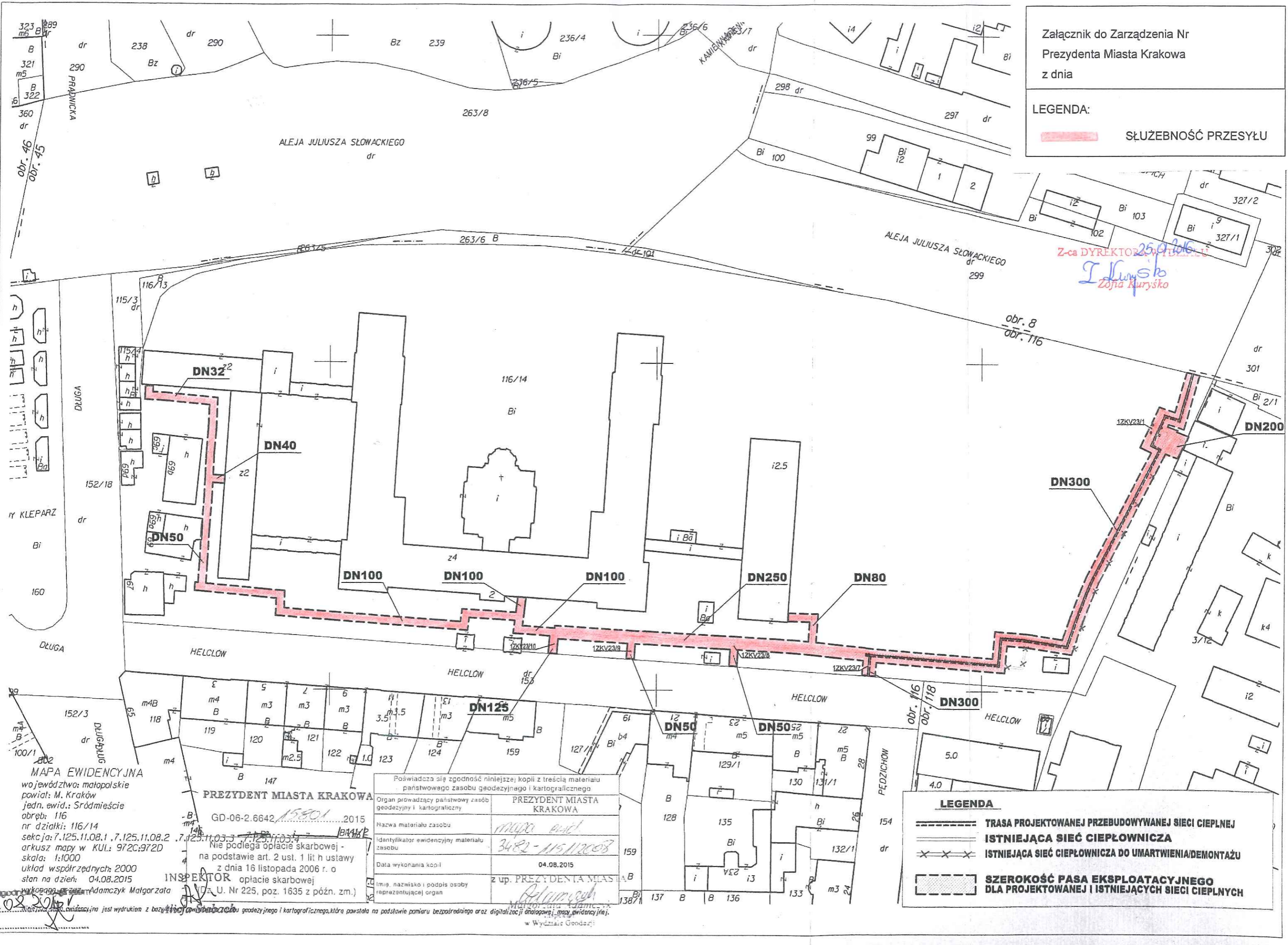


Załącznik do Zarządzenia Nr
Prezydenta Miasta Krakowa
z dnia

LEGENDA:
 SŁUŻEBNOŚĆ PRZESYŁU


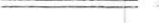




Z-ca DYREKTORA WYDZIAŁU
I. Kurysko
Zofia Kurysko

MAPA EWIDENCYJNA
 województwo: małopolskie
 powiat: M. Kraków
 jedn. ewid.: Śródmieście
 obręb: 116
 nr działki: 116/14
 sekcja: 7.125.11.08.1, 7.125.11.08.2, 7.125.11.03.3, 7.125.11.03.4
 arkusz mapy w KUL: 972C:972D
 skala: 1:1000
 układ współrzędnych: 2000
 stan na dzień: 04.08.2015

PREZYDENT MIASTA KRAKOWA
 GD-06-2.6642/15801/2015
 Nie podlega opłacie skarbowej -
 na podstawie art. 2 ust. 1 lit h ustawy
 z dnia 16 listopada 2006 r. o
 opłacie skarbowej
 (Dz. U. Nr 225, poz. 1635 z późn. zm.)
 INSPEKTOR
 M. O. S. Adamczyk

| | |
|--|--|
| Poświadczam zgodność niniejszej kopii z treścią materiału państwowego zasobu geodezyjnego i kartograficznego | |
| Organ prowadzący państwowy zasób geodezyjny i kartograficzny | PREZYDENT MIASTA KRAKOWA |
| Nazwa materiału zasobu | MAPA EWID. |
| Identyfikator ewidencyjny materiału zasobu | 3482-116/11008 |
| Data wykonania kopii | 04.08.2015 |
| Imię, nazwisko i podpis osoby reprezentującej organ | z up. PREZYDENTA MIASTA KRAKOWA <i>Adamczyk</i> |

LEGENDA
 TRASA PROJEKTOWANEJ PRZEBUDOWYWANEJ SIECI CIEPLNEJ
 ISTNIEJĄCA SIEĆ CIEPŁOWNICZA
 ISTNIEJĄCA SIEĆ CIEPŁOWNICZA DO UMARTWIENIA/DEMONTAŻU
 SZEROKOŚĆ PASA EKSPLOATACYJNEGO DLA PROJEKTOWANEJ I ISTNIEJĄCYCH SIECI CIEPLNYCH