





Skala 1 : 500

mapa prz  
Internetoweg

Załącznik graficzny  
do zarządzenia Nr  
Prezydenta Miasta Krakowa  
z dnia

teren przeznaczony do oddania w dzierżawę  
do użytkowania na cele:

-  - miejsce postojowe
-  - dojście/droga dojazdowa/plac manewrowy
-  - zieleń przydomowa
-  - wiata śmietnikowa



DYREKTOR WYDZIAŁU

Marta Witkowiak

2016

7337b1b9de754d58862a416424461de0

Udostępniane informacje nie są dokumentami w postępowaniach administracyjnych i innych.  
Dokumenty należy zamawiać w Wydziale Geodezji co podlega opłatom zgodnie z zał.do ustawy z dn.5 czerwca 2014 r. o zmianie ustawy - Prawo geodezyjne i kartograficzne oraz ustawy o postępowaniu egzekucyjnym w administracji (Dz.U.2014 poz.897).