

Poswiadcza się zgodność niniejszej kopii z treścią materiału parafowanego zasobu geodezyjnego i kartograficznego	PREZDENT MIASTA KRAKOWA
Organ prowadzący parafowany zasob geodezyjny i kartograficzny	H. Erciure
Nazwa materiału zasobu	354 B - 3/2011
Identyfikator ewidencyjny materiału zasobu	30.03.2016
Data wykonania kopii	Sylvia Sacha
Imię, nazwisko i podpis osoby reprezentującej organ	<i>Sylvia Sacha</i>

Nie podlega opłacie skarbowej, na podstawie art. 2 ust. 1 lit h ustawy z dnia 16 listopada 2006 r. o opłacie skarbowej (Dz. U. Nr 225, poz. 1635 z późn. zm.)

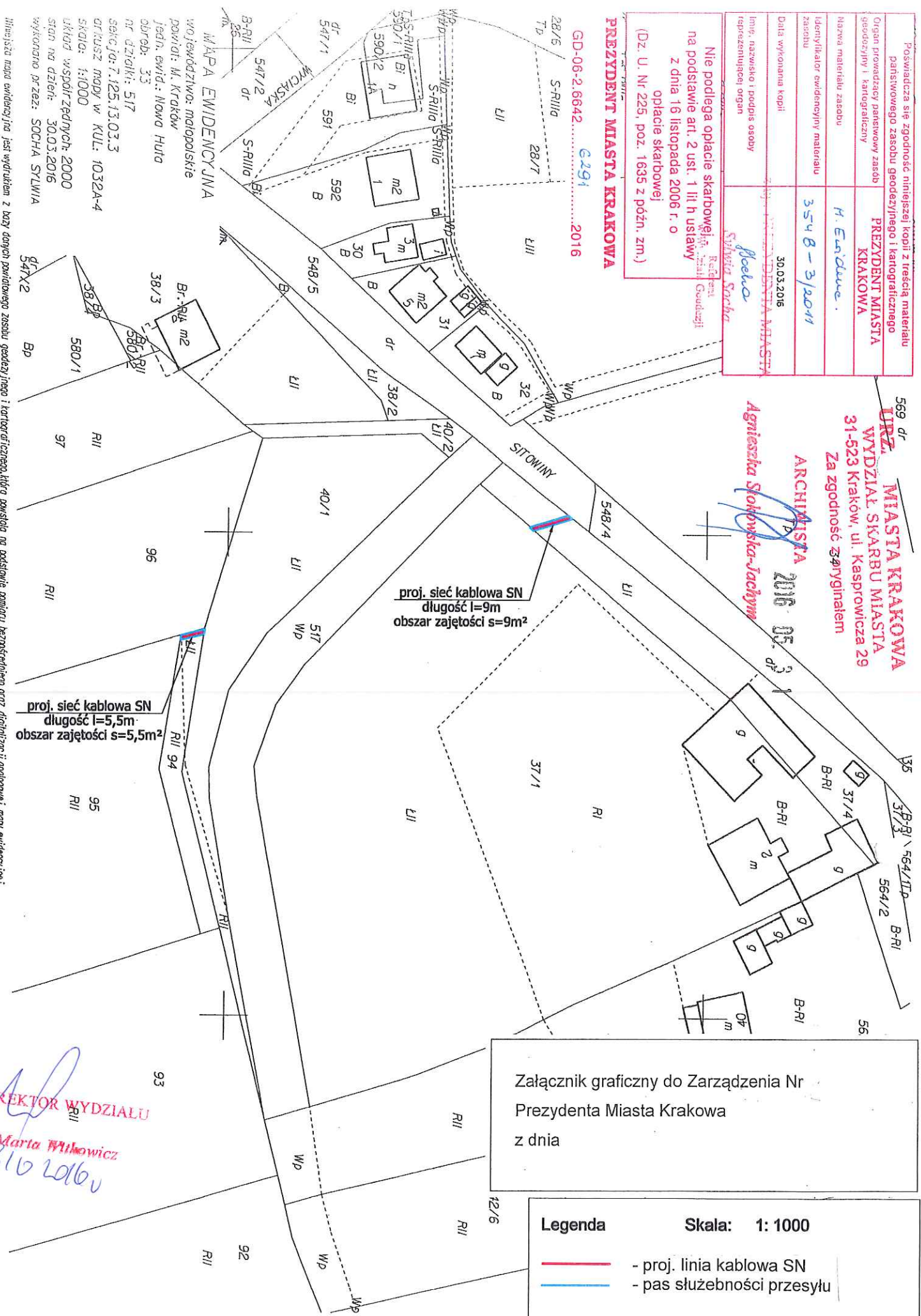
PREZDENT MIASTA KRAKOWA

GD-06-2.6642.....2016

URZ. MIASTA KRAKOWA
WYDZIAŁ SKARBU MIASTA
 31-523 Kraków, ul. Kasprzowicza 29
 Za zgodność z oryginałem

ARCHIWISTA 2016 05 23

Agnieszka Stokowska-Jacym





proj. sieć kablowa SN
 długość l=9m
 obszar zajętości s=9m²

proj. sieć kablowa SN
 długość l=5,5m
 obszar zajętości s=5,5m²

Załącznik graficzny do Zarządzenia Nr
 Prezydenta Miasta Krakowa
 z dnia

Legenda **Skala: 1: 1000**

 - proj. linia kablowa SN

 - pas służebności przesyłu

DYREKTOR WYDZIAŁU
Marta Witkiewicz
 26.10.2016

Materiał mapy ewidencyjnej jest wydrukem z bazy danych parafowanego zasobu geodezyjnego i kartograficznego powstałym na podstawie pomiaru bezpośredniego oraz digitalizacji analogowej mapy ewidencyjnej.